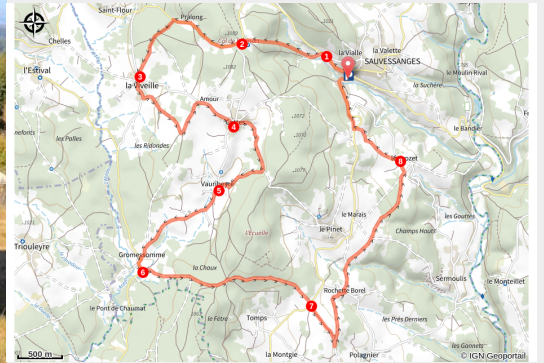


# Le col de Pramort

Ambert Livradois-Forez - Sauvessanges



point de vue en Livradois-Forez (Maison du Tourisme)



## Le village de Vauribeyre

Rénové et entretenu par ses habitants, il présente aux yeux des visiteurs, à la belle saison, des mannequins ou épouvantails représentant différents métiers ou simplement des habitants : le paysan et sa faux, le couvreur, le pâtre et son troupeau, un gamin avec sa mère, un hôpital de campagne... Si vous randonnez en hiver, vous pourrez découvrir une magnifique crèche.

### Infos pratiques

Pratique : Pédestre

Durée : 4 h 30

Longueur : 15.1 km

Dénivelé positif : 366 m

Difficulté : Difficile

Type : Boucle

Accessibilité : VTT

# Itinéraire

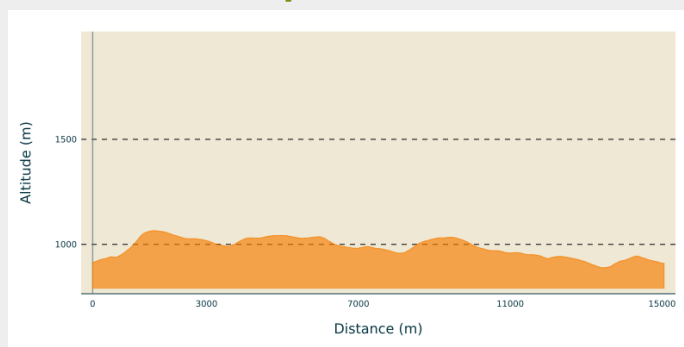
**Départ** : Sauvessanges

**Arrivée** : Sauvessanges

**Balisage** : — Balisage Vert (PR)

**Communes** : 1. Sauvessanges

## Profil altimétrique



Altitude min 889 m Altitude max 1065 m

Départ : Depuis l'église, prendre la D57 en direction de Viverols sur quelques mètres, puis tourner à gauche sur la D251 en direction de Medeyrolles.

1. À l'intersection après le cimetière, bifurquer à gauche.

Obliquer ensuite à droite après le gué pour monter à travers les résineux et les fayards.

2. Au Col de Pramort (1063 m), suivre la D251 à gauche pendant 500 m. Peu après la maison de Pralong à droite, basculer à gauche sur un sentier qui mène à La Viveille.

3. Traverser le hameau, puis emprunter une route à gauche qui devient chemin. Au carrefour, tourner à gauche puis à droite à la route, direction Amour. Continuer jusqu'à Cottés (**point de vue au sud sur les monts de Haute-Loire : le Mézenc, le Devès et le volcan du Mont Bar**).

4. Traverser le village à gauche et prendre le chemin de terre sur la droite. Après 600 m, suivre le premier chemin forestier à droite qui mène à Vauribeyre.

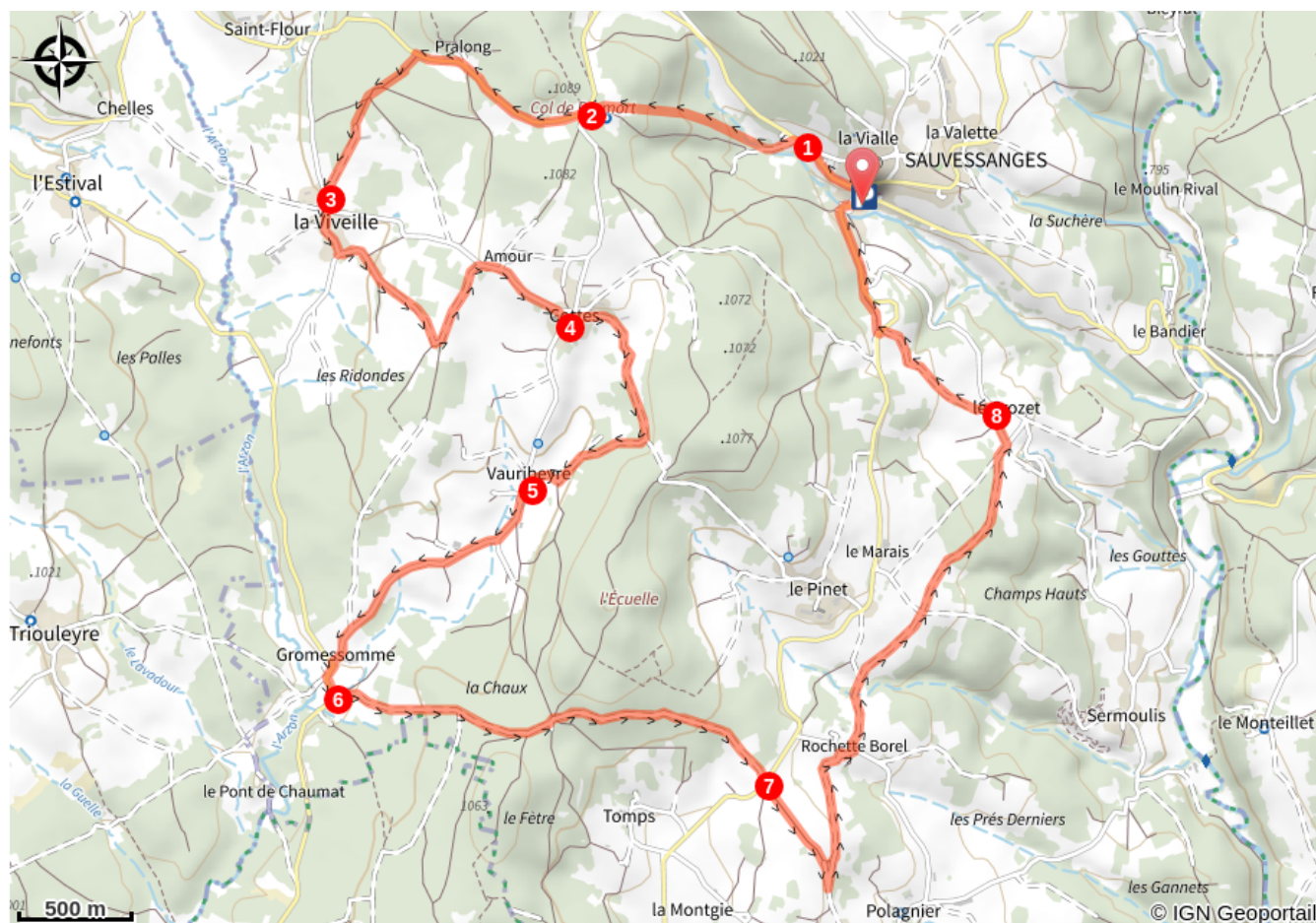
5. Au bas du hameau, continuer par la route à gauche jusqu'à Gromessomme. Suivre à gauche la D251A sur 170 m.

6. Au second virage, tourner à gauche sur un chemin montant. Continuer en forêt sur 1 km avant un carrefour. Poursuivre en face pour rejoindre la D57 (**Croix en pierre dite de Michaux Gay**).

7. Couper la D57, longer un champ et tourner à gauche en épingle, pour atteindre Rochette-Borel. Traverser le hameau et continuer par un large chemin qui passe sous le Pinet et le Marais pour arriver au Crozet.

8. Contourner une croix de fer, avant de remonter par un chemin caillouteux vers la D57 (table de pique-nique, oratoire). Couper le virage de la D57 par le chemin en face avant de reprendre la route à gauche pour rejoindre le point de départ.

# Sur votre chemin...



# Toutes les infos pratiques

## Comment venir ?

Accès routier

Depuis le centre de Viverols, emprunter en voiture la D205 en direction de Craponne-sur-Arzon sur 1 km. Bifurquer à droite pour la D57 direction Sauvessanges sur 6 km. Le départ se trouve devant l'église.

Parking conseillé

parking de l'église

## Accessibilité

---



VTT

## Lieux de renseignement


### MAISON DU TOURISME DU LIVRADOIS-FOREZ

Maison du Parc, 63880 Saint-Gervais-  
sous-Meymont

Tel : 04 73 80 64 48

<https://www.auvergne-livradois-forez.com/>

## Source



Balades et randonnées en Vallée de l'Ance