

La haute vallée de l'Arzon

Ambert Livradois-Forez - Medeyrolles



point de vue en Livradois-Forez (Maison du Tourisme)



Medeyrolles

Medeyrolles tire son nom de l'exploitation du bois (materia = bois d'oeuvre). La forêt est en effet l'élément majeur des paysages de la commune. Les résineux sont largement prédominants avec 70 % de la surface et le hêtre (ou fayard) est la principale essence feuillue présente sur le territoire. Ces forts taux de boisement se retrouvent partout en vallée de l'Ance où la forêt occupe 13 435 hectares soit plus de 50 % de la superficie totale (75 % sur Medeyrolles !). La gestion et l'exploitation de ces forêts est rendue difficile par le morcellement des parcelles entre un nombre très important de propriétaires privés. Pour donner une autre alternative aux coupes rases (coupe à blanc) le Centre Régional de la Propriété Forestière et Le Parc Naturel Régional du Livradois Forez notamment, sensibilisent les propriétaires à des techniques de gestion plus durable comme la futaie irrégulière ou jardinée.

Infos pratiques

Pratique : Pédestre

Durée : 2 h 30

Longueur : 8.8 km

Dénivelé positif : 206 m

Difficulté : Facile

Type : Boucle

Accessibilité : VTT

Itinéraire

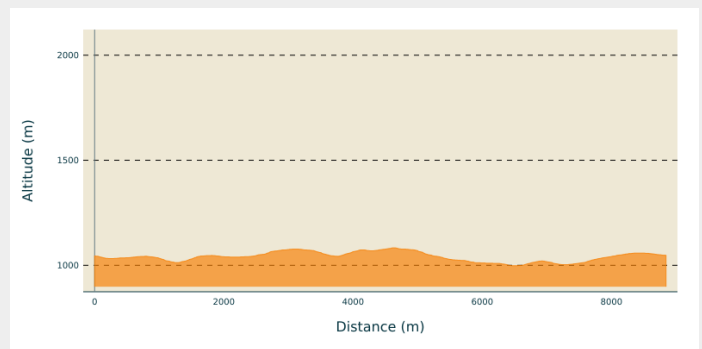
Départ : Medeyrolles

Arrivée : Medeyrolles

Balisage : — Balisage Jaune (PR)

Communes : 1. Medeyrolles

Profil altimétrique



Altitude min 998 m Altitude max 1083 m

Départ : En quittant la place de Medeyrolles, descendre vers l'église et s'engager dans la ruelle à droite en face de la fontaine. Passer entre les maisons et continuer sur le chemin. Suivre la route à gauche sur 450 m (**point de vue sur le massif du Forez et la ville d'Ambert**). Avant Firminge, bifurquer sur le chemin qui monte à droite (**possibilité de faire un aller-retour vers le hameau et sa chapelle**).

1. Au croisement, poursuivre tout droit pour éviter Roussy. Suivre la D111 à gauche sur 250 m. Dans un virage, quitter la route pour prendre le chemin en face qui monte à travers bois. Au croisement, continuer à monter tout droit jusqu'à la route. Poursuivre à droite sur 200 m et emprunter le chemin sur la gauche (**point de vue sur la vallée de la Dore**). Tourner ensuite à droite pour rejoindre de nouveau la D111.

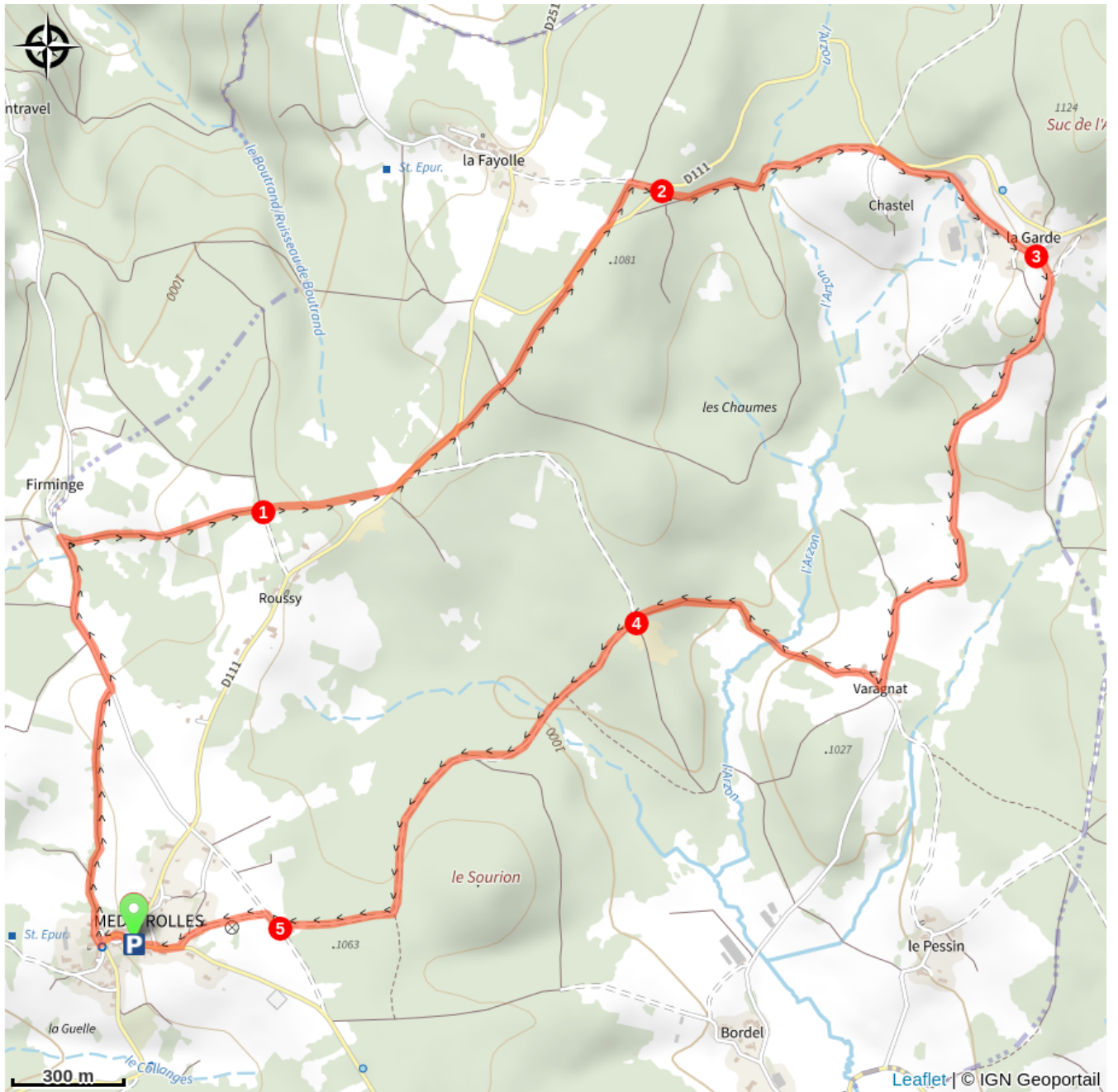
2. Traverser et suivre le chemin en face qui s'enfonce dans les bois. 20 m plus loin, tourner à gauche. Passer le ruisseau de l'Arzon et continuer à monter. En haut de la côte, laisser la route à droite menant à Chastel pour suivre la D111 à droite sur 50 m. La quitter à droite pour descendre à la Garde (**point de vue sur les monts du Velay à droite**). Traverser ce hameau.

3. À la croix en fer forgé, partir à droite. Continuer sur cette route pendant environ 1,5 km jusqu'à Varagnat. Bifurquer alors à droite et suivre le chemin. Repasser le ruisseau de l'Arzon avant de rentrer dans les bois.

4. Prendre la piste à gauche et la suivre sur 1,2 km. À l'intersection, garder la même piste partant sur la droite.

5. Au carrefour, virer à droite et, 10 m plus loin, tourner à gauche. Suivre la route à droite pour rentrer dans le bourg de Medeyrolles.

Sur votre chemin...



Toutes les infos pratiques

Comment venir ?

Accès routier

Depuis le bourg d'Arlanc, emprunter en voiture la D906 sur 3 km en direction de La Chaise-Dieu. Bifurquer sur la D202 à gauche en direction de Dore-l'Église. Traverser le village en continuant sur la D202 pendant 6,5 km. Suivre alors la D111 à gauche sur 3,7 km en direction de Medeyrolles. Le départ se trouve sur la place.

Parking conseillé

Sur la place du village

Accessibilité



VTT

Lieux de renseignement

MAISON DU TOURISME DU LIVRADOIS-FOREZ


Maison du Parc, 63880 Saint-Gervais-
sous-Meymont

Tel : 04 73 80 64 48

<https://www.auvergne-livradois-forez.com/>



Source



Balades et randonnées en Vallée de l'Ance