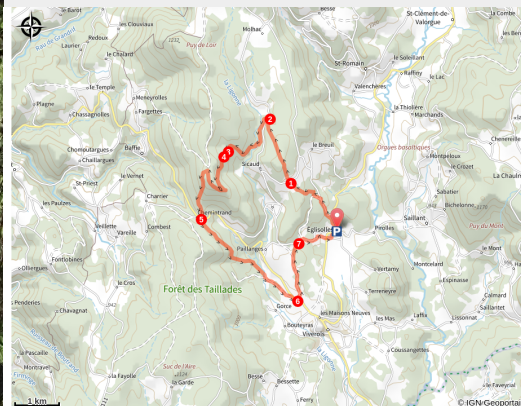


# Le siège de la Reine

Ambert Livradois-Forez - Églisolles



Le siège de la reine (MDT)



## Le siège de la reine

Au « Siège de la Reine » un pierrier (éboulis rocheux) abrite une roche qui semble avoir été creusée en forme de trône. Le matériau granitique et la position confortent l'impression de souveraineté...

Géologiquement, le pierrier s'explique par la nature du substrat (granite hétérogène avec de gros cristaux appelés « porphyres ») et par les mécanismes d'érosion qui débitent le granite en gros blocs.

## Infos pratiques

Pratique : Pédestre

Durée : 4 h 30

Longueur : 14.4 km

Dénivelé positif : 455 m

Difficulté : Difficile

Type : Boucle

Accessibilité : VTT

# Itinéraire

**Départ** : Eglisolles

**Arrivée** : Eglisolles

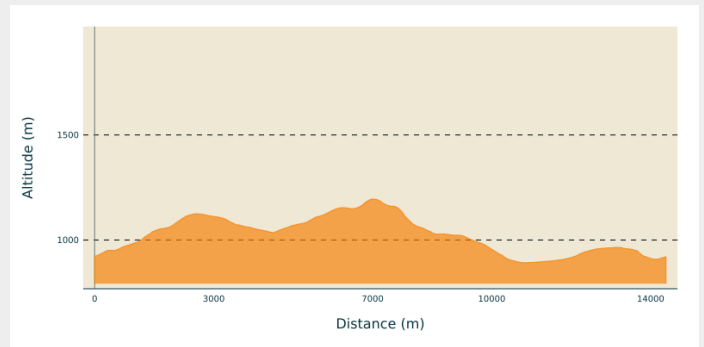
**Balisage** : — Balisage Vert (PR)

**Communes** : 1. Églisolles

2. Baffie

3. Viverols

## Profil altimétrique



Altitude min 892 m Altitude max 1195 m

Départ : Face au porche de l'église monter à gauche par la route en direction de Saint-Anthème. À la fontaine, tourner à gauche, puis monter par une route entre les maisons. En haut de ce chemin, tourner à droite pour emprunter un sentier bordé d'arbres. À la route, continuer à gauche pendant 500 m, puis bifurquer de nouveau à gauche au panneau indiquant la direction Mathuy. Prendre ensuite à droite un chemin en face d'une maison (**croix**). Aux deux fourches, prendre à gauche. Rejoindre ensuite une piste forestière à droite jusqu'à la route.

1. Poursuivre sur le chemin d'en face. En haut de la côte, au croisement, laisser le premier chemin à gauche pour continuer tout droit. À la fourche suivante, prendre le chemin de gauche et continuer jusqu'à la D262.

2. Prendre cette route à gauche sur environ 30 m, puis légèrement à droite un chemin empierré sur 500 m. Prendre à droite, traverser la Ligonne et poursuivre sur le chemin principal. À l'entrée de la hêtraie, tourner à gauche.

3. Après le ruisseau monter immédiatement à gauche jusqu'à la motte castrale de Sicaud.

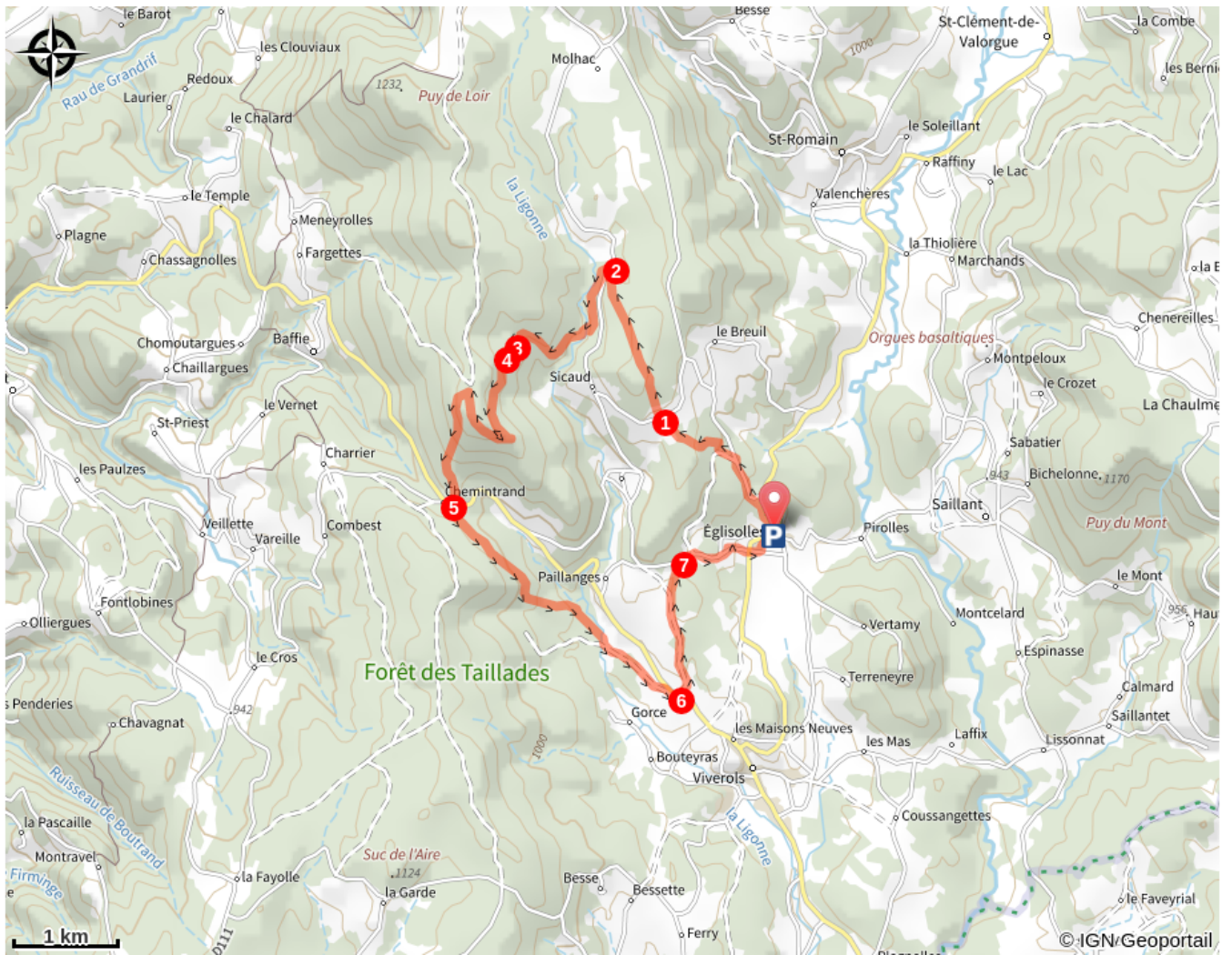
4. Traverser une clairière pour prendre le chemin d'en face. Après 50 m, monter à gauche pendant 300 m puis, tourner de nouveau à gauche dans un virage. Suivre le chemin sur 600 m et prendre le deuxième sentier à droite en épingle. Plus haut sur la droite vous arrivez au fameux « **Siège de la Reine** ». Revenir sur le chemin principal qui passe ensuite au point culminant (1198 m) ; **(bordant ce chemin, « Les cases de Montris »)**. Descendre par le chemin jusqu'à une clairière, tourner à gauche pour rejoindre le Col de Cheminrand (1028 m).

5. Au col, suivre la D205 à gauche en direction de Viverols sur 50 m, puis emprunter le premier chemin à droite. À la fourche, prendre à gauche. Rester sur ce chemin en ignorant les autres voies jusqu'à la D205.

6. Traverser la D205 pour emprunter le chemin en face. Plus loin, obliquer à droite par un petit sentier montant entre les genêts jusqu'à la D256.

7. La suivre à droite pour rallier le hameau des Planches (**Chapelle Saint-Léger**). Virer à droite sur la petite route. Traverser la D261 (**lavoir circulaire**) et poursuivre à la deuxième à gauche pour traverser le vieux village et rejoindre l'église.

# Sur votre chemin...



# Toutes les infos pratiques

## Comment venir ?

### Accès routier

Depuis le centre bourg de Saint-Anthème, emprunter en voiture la D261 en direction de Viverols. Après 3 km, passer Saint-Clément-de-Valorgue. Continuer sur la D261 pendant 7 km en direction d'Églisolles. Le départ se trouve en face de l'église.

### Parking conseillé

Parking à côté de l'église

## Accessibilité

---



VTT

## Lieux de renseignement


### MAISON DU TOURISME DU LIVRADOIS-FOREZ

Maison du Parc, 63880 Saint-Gervais-  
sous-Meymont

Tel : 04 73 80 64 48

<https://www.auvergne-livradois-forez.com/>

## Source



Balades et randonnées en Vallée de l'Ance