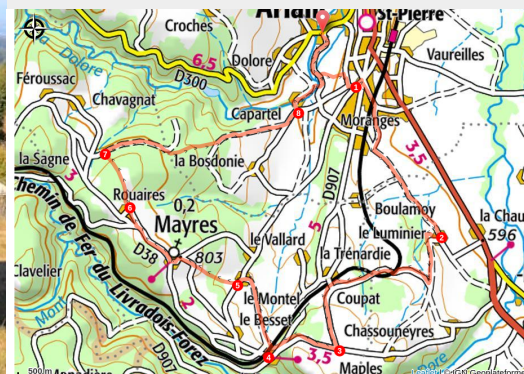


La Dore et la Dolore

Ambert Livradois-Forez



point de vue en Livradois-Forez (Maison du Tourisme)



Infos pratiques

Pratique : Pédestre

Durée : 4 h 15

Longueur : 15.1 km

Dénivelé positif : 377 m

Difficulté : Difficile

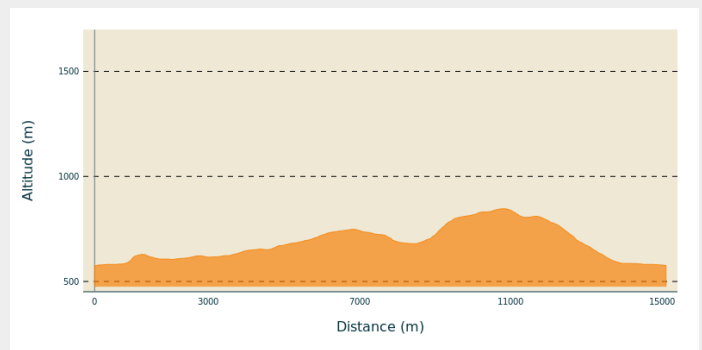
Type : Boucle

Accessibilité : VTT

Itinéraire

Départ : Arlanc (Base de loisirs)
Arrivée : Arlanc (Base de loisirs)
Balisage : — Balisage Vert (PR)
Communes : 1. Arlanc
2. Dore-l'Église
3. Mayres

Profil altimétrique

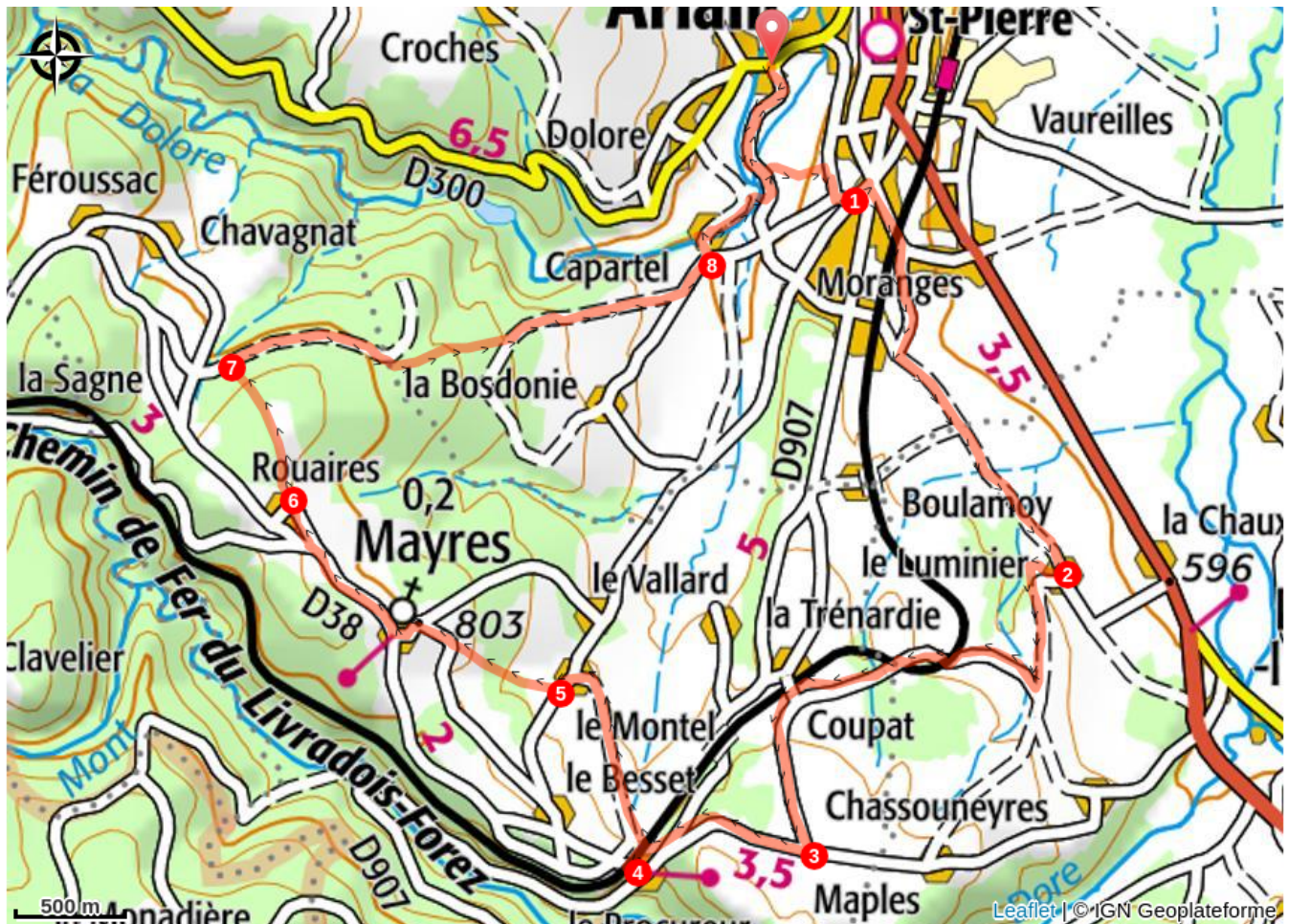


Altitude min 575 m Altitude max 846 m

Départ : Emprunter la D 300 (ancienne D 999) qui mène à St- Bonnet-le-Chastel. Prendre le chemin contournant le stade, traverser l'aire de loisirs et prendre le virage à gauche. 200 m après le virage, s'engager sur un chemin à gauche, et continuer tout droit sur un chemin herbeux. Au sommet de la côte, se diriger vers la route et la suivre à droite.

1. À l'intersection, remonter vers Arlanc, traverser la D 906a et poursuivre en direction de Moranges. Traverser la voie ferrée, puis virer à droite (**vue sur les Monts du Forez**). À 500 m, obliquer à gauche et continuer tout droit.
2. De la petite place du Luminier, emprunter un chemin montant à droite. Dépasser un chalet en bois et continuer jusqu'à la ferme en granit (**vue sur les Monts du Forez**), et virer à droite à angle aigu. Recouper plus loin la voie ferrée et continuer sur la petite route. À l'embranchement, franchir le pont, descendre à droite pour gagner Coupat (**vue sur les Monts du Livradois et du Forez, la Dore et la Dolore, Ambert, Arlanc et Dore-l'Église**), et continuer sur la gauche en direction d'une éolienne.
3. Virer à droite sur la petite route et descendre au Procureur.
4. Traverser de nouveau la D906 et la voie ferrée. Prendre aussitôt à droite un large chemin de terre descendant au Montel. Traverser ce hameau.
5. Quitter la route après la dernière ferme du Montel pour prendre à droite un bon chemin montant à Mayres. Après l'église, continuer à droite sur la D 38. Aux premières maisons de Rouaires, tourner à droite.
6. Après la chapelle, prendre à gauche un chemin ascendant, bordé d'un muret à main gauche. Continuer tout droit à l'intersection.
7. Tourner à droite jusqu'à la piste forestière et la suivre jusqu'à la route. Descendre en direction d'Arlanc.
8. À Capartel, virer à gauche. Suivre la Dolore et franchir le pont "romain". Longer la rivière à main droite avant de la retraverser sur une passerelle. Virer à gauche pour rejoindre le point de départ.

Sur votre chemin...



Toutes les infos pratiques

Comment venir ?

Parking conseillé

Parking de la base de loisirs d'Arlanc.

Accessibilité



Lieux de renseignement

MAISON DU TOURISME DU LIVRADOIS-FOREZ


Maison du Parc, 63880 Saint-Gervais-
sous-Meymont

Tel : 04 73 80 64 48

<https://www.auvergne-livradois-forez.com/>



Source



Balades et randonnées en Pays d'Arlanc