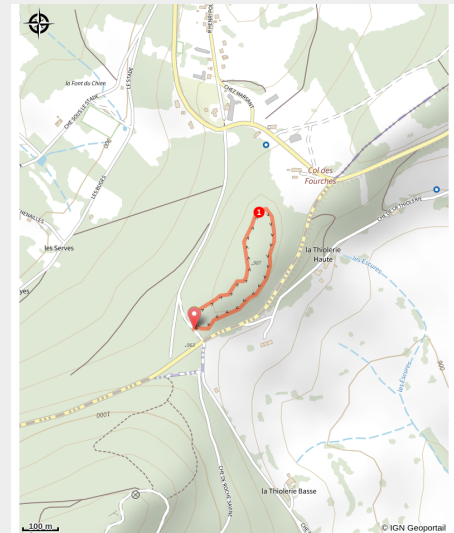


La forêt de Gaspard

Ambert Livradois-Forez - Saint-Amant-Roche-Savine



Dans la forêt de Gaspard (Maison du Tourisme Sébastien Giraud)



Infos pratiques

Pratique : Pédestre

Durée : 45 min

Longueur : 1.0 km

Dénivelé positif : 11 m

Difficulté : Très facile

Type : Boucle

Accessibilité : En famille, VTT

Itinéraire

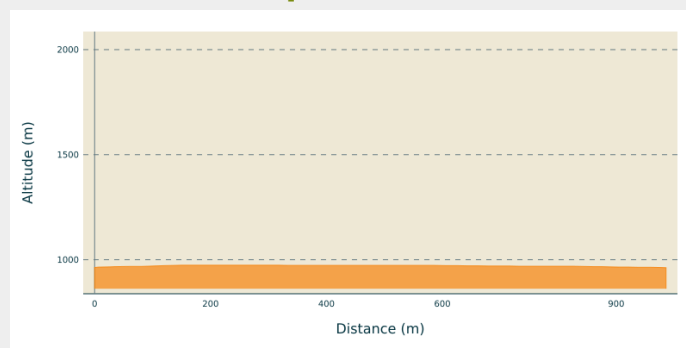
Départ : Saint-Amant-Roche-Savine

Arrivée : Saint-Amant-Roche-Savine

Balisage : ■ Sentier découverte

Communes : 1. Saint-Amant-Roche-Savine

Profil altimétrique

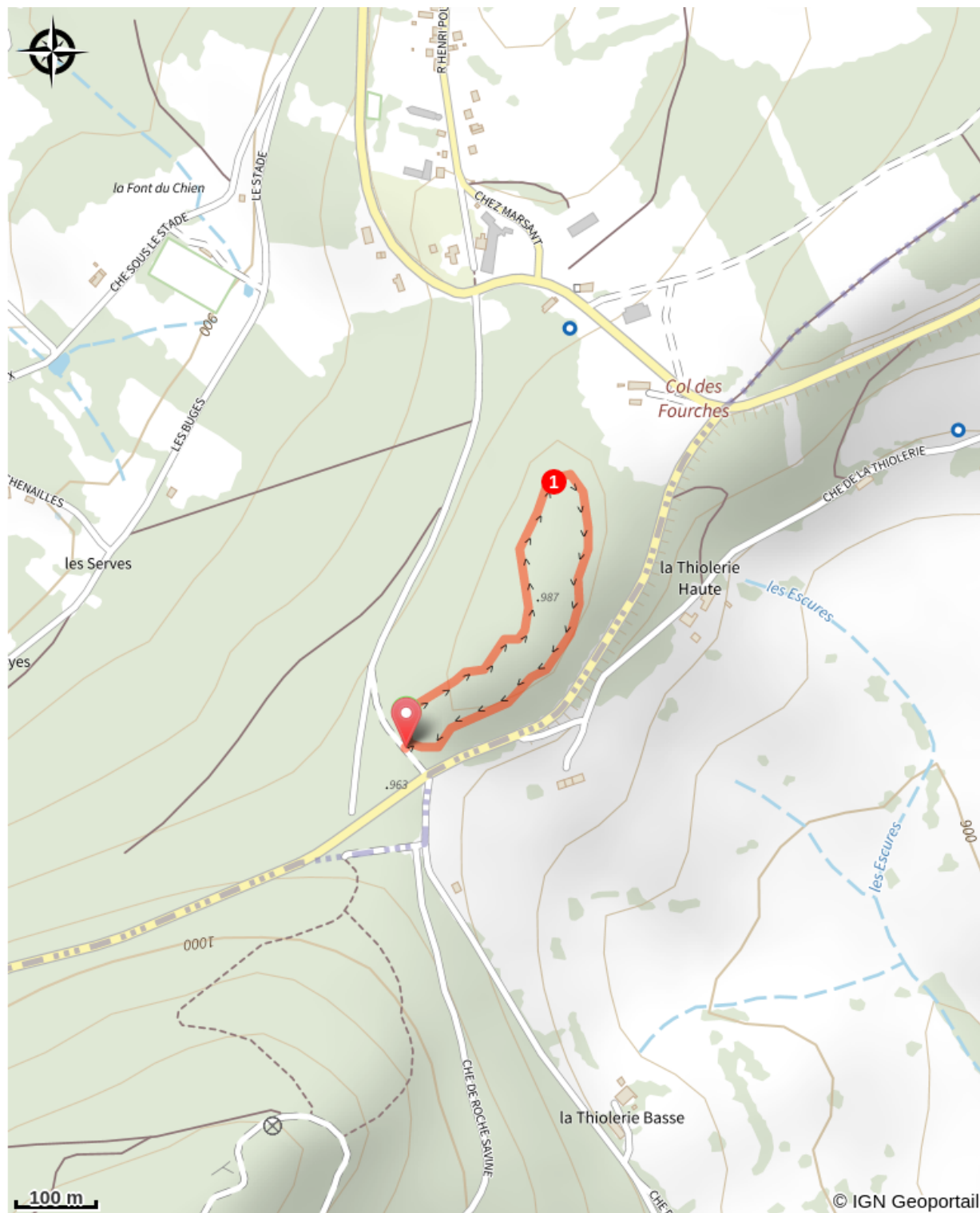


Altitude min 962 m Altitude max 974 m

Départ : Depuis le panneau de départ de la randonnée, emprunter le chemin montant gauche.

1. En haut de la côte, à la cabane, tourner sur le sentier de droite. Garder le sentier principal qui tourne à droite pour revenir au point de départ.

Sur votre chemin...





Toutes les infos pratiques

Comment venir ?

Accès routier

Accès au départ : Depuis le bourg de Saint-Amant-Roche-Savine, emprunter la D996 en direction d'Ambert. À la sortie du bourg, avant le col des fourches, emprunter la D38 en direction de Fournols. Après 700 m, gardez-vous à droite vers le départ de la randonnée.

Accessibilité

 En famille  VTT

Lieux de renseignement

MAISON DU TOURISME DU LIVRADOIS-FOREZ


Maison du Parc, 63880 Saint-Gervais-sous-Meymont

Tel : +33 (0)4 73 95 76 19

<https://www.vacances-livradois-forez.com/>



Source



Balades et randonnées en Haut-Livradois