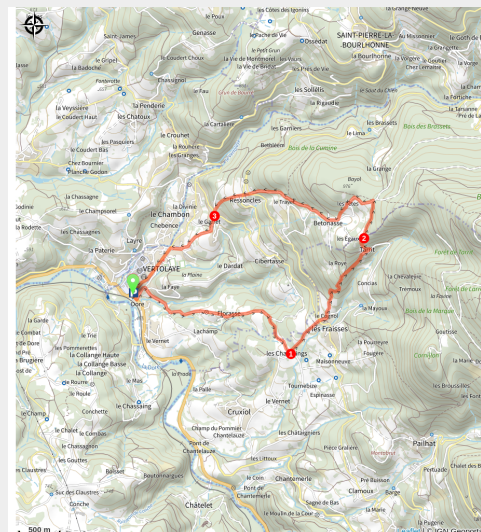


La croix de Georges

Ambert Livradois-Forez - Vertolaye



la croix de Georges (Maison du Tourisme Sébastien Giraud)



La « croix de Georges », vers chez Barby : lorsque le granite émerge des fougères...

Dans les années 1980, un précurseur de la « course à pied nature », affublée aujourd'hui de l'anglicisme « trail », Georges GOUTTEFARDE (1926-2014), découvrait par le plus grand des hasards un moignon de granite caché sous les fougères du lieu dit « chez Barby », à deux pas de « Chedondet » et de « Tarrit », jouxtant la limite communale entre Job et Vertolaye. Aidé par ses frères Paul et François ainsi que des membres du CSV (Club Sportif de Vertolaye) section randonnée pédestre, ce passionné d'histoire et de nature s'entreprend de mettre à jour et dresser cette ébauche de croix, issue d'un site réputé pour la qualité de sa roche plutonique-magmatique

Infos pratiques

Pratique : Pédestre

Durée : 3 h 30

Longueur : 9.5 km

Dénivelé positif : 485 m

Difficulté : Difficile

Type : Boucle

servant entre autres à la conception de pierres de meule dont un exemplaire gît encore aux alentours proches de la croix.

Cette découverte est rappelée par une plaque installée par RELF et inaugurée le 31 octobre 2015 par la famille de cet amoureux du Forez.

Itinéraire

Départ : Vertolaye

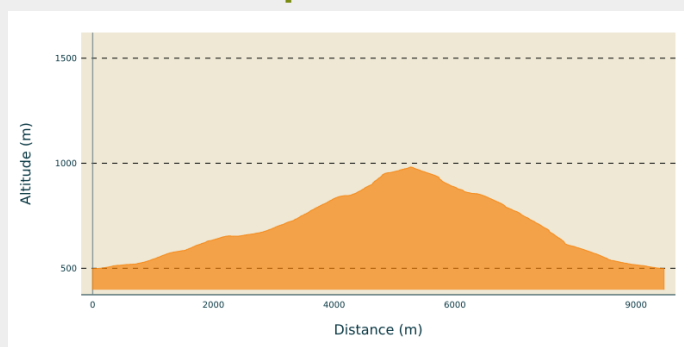
Arrivée : Vertolaye

Balisage : — Balisage Jaune (PR)

Communes : 1. Vertolaye

2. Job

Profil altimétrique



Altitude min 498 m Altitude max 982 m

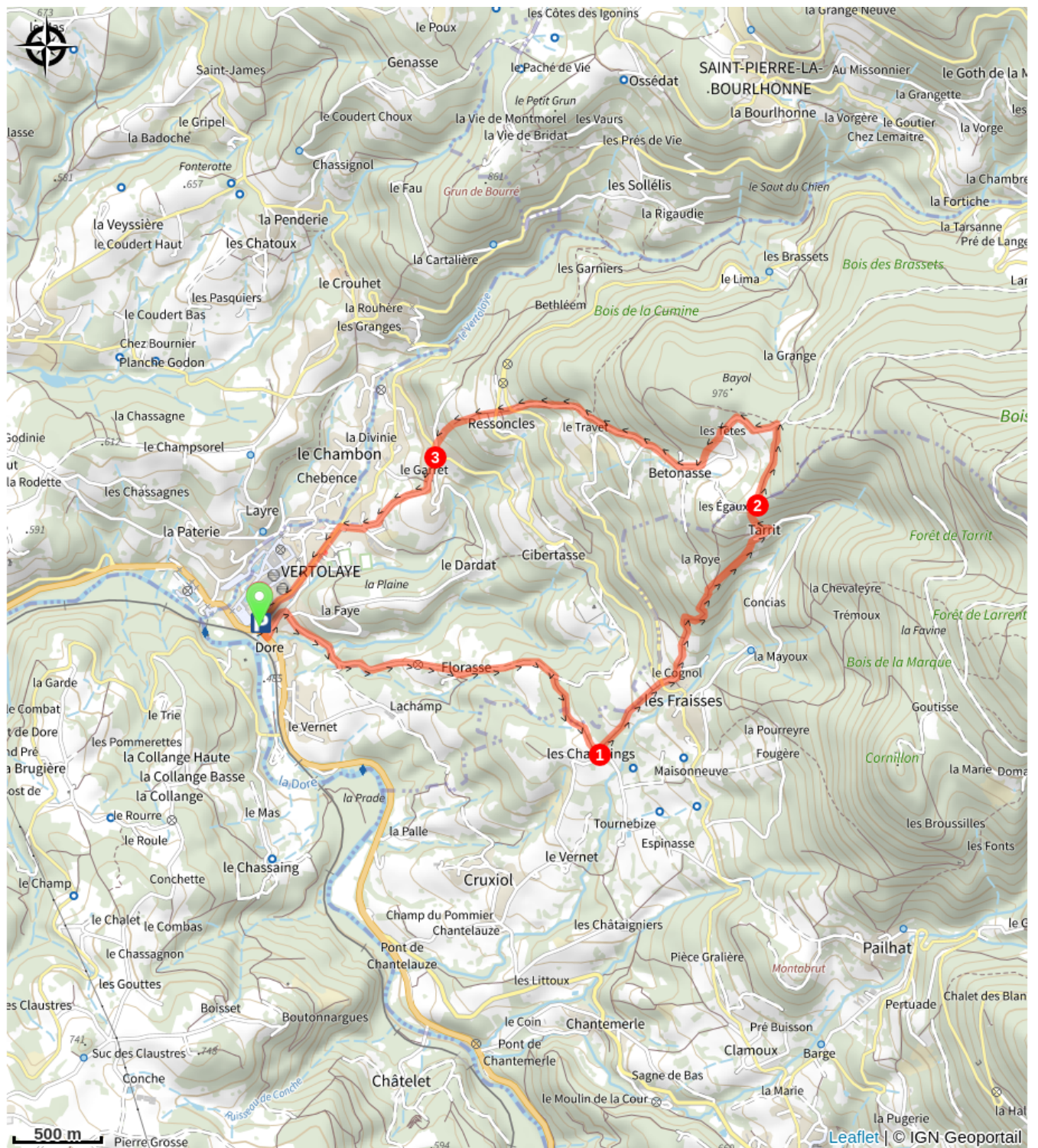
Départ : Depuis le parking, longer la D906 à gauche en direction d'Ambert. Tourner sur la première route goudronnée à gauche juste après l'Hôtel de la Dore. Au carrefour en T, bifurquer à droite direction Florasse. Traverser le village, après 300 m, emprunter le premier chemin à droite.

1. Dans le village les Chassaings, tourner sur le chemin carrossable à gauche jusqu'à la route goudronnée. La traverser pour entrer dans le village du Cognol. À la sortie du village, emprunter un chemin montant à gauche et garder le chemin principal qui monte jusqu'à une croix. Emprunter ensuite le chemin de droite jusqu'au village de Tarrit. À la sortie du village, tourner sur un sentier montant à gauche jusqu'à la Croix de Georges.

2. Continuer sur le chemin qui longe cette croix. Descendre la route goudronnée jusqu'aux premières maisons du village de Bétonasse. Au virage en épingle, prendre le sentier à droite pour descendre jusqu'au village. Suivre ensuite la route à droite et à 200 m après la sortie du village, emprunter le chemin carrossable qui part à droite. Traverser simultanément deux routes goudronnées pour partir sur le chemin descendant en face.

3. Dans le village du Garret, retraverser la D268 et continuer en face. À la patte d'oie suivante, continuer sur la route de droite et longer le cimetière de Vertolaye. Descendre ensuite la rue principale de Vertolaye à gauche. Prendre en face au rond-point en direction d'Ambert et continuer sur la route pour retrouver le parking du départ de la randonnée.

Sur votre chemin...



Toutes les infos pratiques

Comment venir ?

Accès routier

Depuis le parking, longer la D906 à gauche en direction d'Ambert. Tourner sur la première route goudronnée à gauche juste après l'Hôtel de la Dore. Au carrefour en T, bifurquer à droite direction Florasse. Traverser le village, après 300 m, emprunter le premier chemin à droite.

Parking conseillé

Place de Dore

Lieux de renseignement


MAISON DU TOURISME DU LIVRADOIS-FOREZ

Maison du Parc, 63880 Saint-Gervais-
sous-Meymont

Tel : 04 73 80 64 48

<https://www.auvergne-livradois-forez.com/>

Source



Balades et randonnées en Pays d'Olliergues