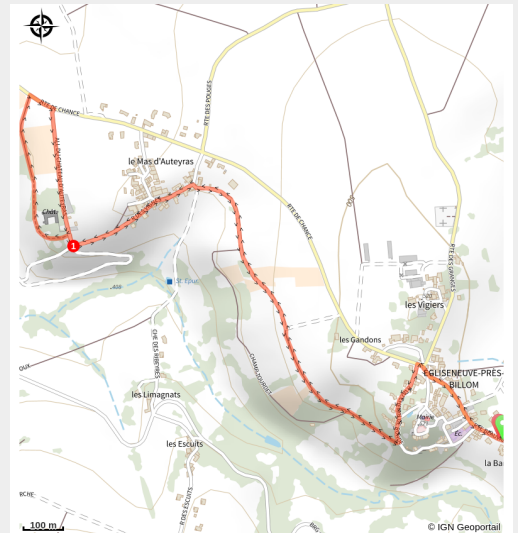


Le Mas, un village vigneron

Billom Communauté - Égliseneuve-près-Billom



Vignes vers Egliseneuve-Près-Billom (Chloé Taris)



Infos pratiques

Pratique : Pédestre

Durée : 1 h 15

Longueur : 4.6 km

Dénivelé positif : 98 m

Difficulté : Très facile

Type : Boucle

Accessibilité : En famille, VTT

Itinéraire

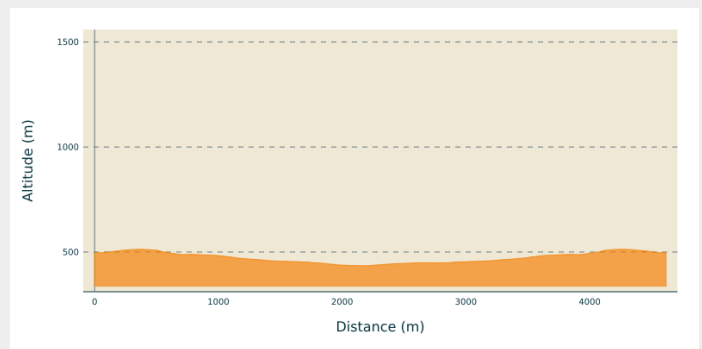
Départ : Egliseneuve-Près-Billom

Arrivée : Egliseneuve-Près-Billom

Balisage : ■ Sentier découverte

Communes : 1. Égliseneuve-près-Billom

Profil altimétrique



Altitude min 435 m Altitude max 513 m

Départ : Du grand parking, à l'entrée d'Egliseneuve-près-Billom en venant de Billom ou Saint-Dier, suivre la D303 à droite et rentrer dans le bourg. Prendre la petite rue à gauche, en face du transformateur, devant le panneau « Les Gandons ». Continuer tout droit en contrebas de l'église. Juste après la dernière maison bifurquer à droite et descendre sur le chemin herbeux. Dans le creux, à la patte d'oie, monter en face (vue à gauche sur la chaîne des Puys, le massif du Sancy, petit et gros Turluron, Billom et les buttes volcaniques, « Toscane auvergnate »). Au carrefour, continuer sur le chemin en face et passer entre les vignes. Rentrer dans le Mas d'Auteyras et suivre la rue à gauche (belles maisons vigneronnes, pigeonier, fontaine, lavoir). Possibilité de hors-circuit (300 m aller-retour) : dans le hameau, au carrefour, tourner deux fois à droite et aller au bout du village, puis revenir sur vos pas. Au carrefour, continuer en face jusqu'à hauteur du château d'Auteyras.

1. Tourner alors à droite et, 10 m plus loin, descendre à gauche en bordure d'un pré et passer sous le château. Continuer toujours tout droit jusqu'à la D 303 (cuve et cabanon sur la gauche). La suivre à droite sur 50 m et prendre la route à droite (direction château d'Auteyras). Longer le château et revenir au même carrefour qu'à l'aller (point 1). Tourner alors à gauche (vue sur le clocher d'Egliseneuve-près-Billom) et suivre l'itinéraire en sens inverse pour rejoindre le départ.

Sur votre chemin...



Toutes les infos pratiques

Accessibilité

 En famille  VTT

Lieux de renseignement

MAISON DU TOURISME DU LIVRADOIS-FOREZ


Maison du Parc, 63880 Saint-Gervais-
sous-Meymont

Tel : +33 (0)4 73 95 76 19

<https://www.vacances-livradois-forez.com/>



Source



Balades et randonnées en Pays de Billom