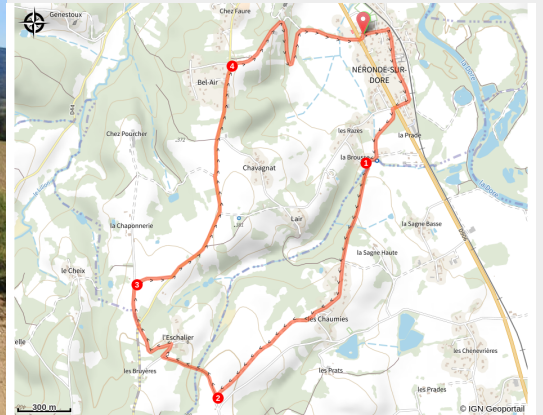


Balade des fées

Thiers Dore et Montagne - Néronde-sur-Dore



Vue sur Thiers et les Bois Noirs (Maison du Tourisme Sébastien Giraud)



Infos pratiques

Pratique : Pédestre

Durée : 1 h 45

Longueur : 6.9 km

Dénivelé positif : 112 m

Difficulté : Très facile

Type : Boucle

Accessibilité : VTT

Itinéraire

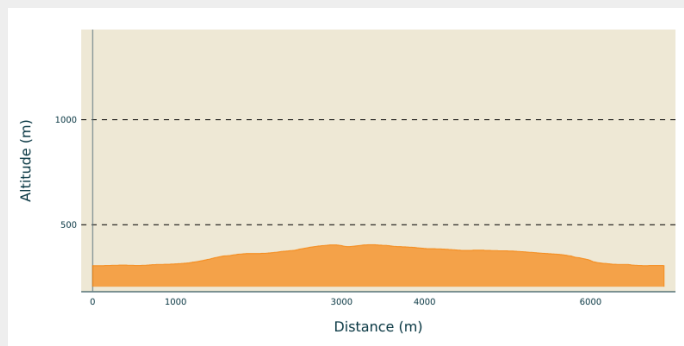
Départ : Néronde-sur-Dore

Arrivée : Néronde-sur-Dore

Balisage : — Balisage Bleu (PR)

Communes : 1. Néronde-sur-Dore
2. Courpière

Profil altimétrique



Altitude min 305 m Altitude max 405 m

Départ : place de l'église. Longer l'église puis suivre la route jusqu'à la voie ferrée. Avant celle-ci, tourner à droite et suivre la rue pendant 500 m. Se diriger vers la D 906. La traverser pour prendre la route en face, attention circulation rapide (direction la Brousse). Tourner à gauche et rejoindre la Brousse.

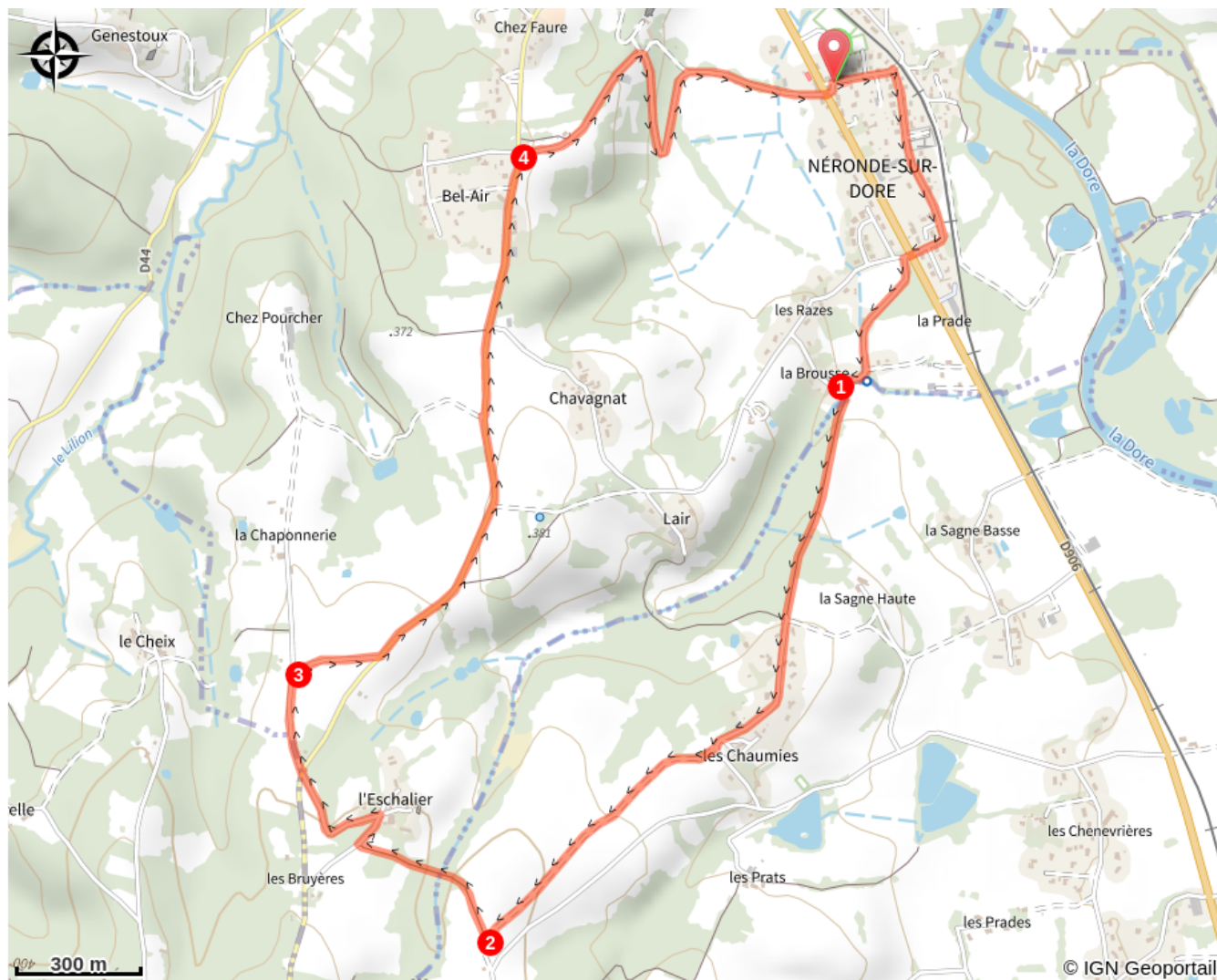
1. Dans le hameau, prendre le chemin à gauche, juste après la fontaine. Poursuivre sur ce même chemin jusqu'au village de Chaumies (point de vue sur les monts du Forez). Aux premières maisons, emprunter le chemin en face. Le chemin devient route que l'on suit toujours. A la dernière maison, quitter la route et prendre le chemin en face. Laisser le premier chemin à droite qui descend dans les bois.

2. En haut de la côte, à la patte d'oie, prendre le chemin de droite (point de vue). Descendre vers le ruisseau et poursuivre par le même chemin. Arrivé à la route, prendre le petit sentier en sous-bois juste en face. Prendre le chemin goudronné à gauche et rejoindre ainsi la D 44. La traverser pour prendre la petite route en face.

3. Au niveau du transformateur, tourner à droite sur la route puis, 150 mètres plus loin, suivre la D44 sur votre gauche pendant environ 1,5 km.

4. A la croix, poursuivre à droite par la D 308 et rejoindre la D 906 (attention circulation rapide). La traverser pour atteindre la place de l'église à Néronde-sur-Dore.

Sur votre chemin...



Toutes les infos pratiques

Comment venir ?

Parking conseillé

Parking vers l'église de Néronde

Accessibilité



VTT

Lieux de renseignement

MAISON DU TOURISME DU LIVRADOIS-FOREZ

Maison du Parc, 63880 Saint-Gervais-
sous-Meymont

Tel : 04 73 80 64 48

<https://www.auvergne-livradois-forez.com/>



Source



Balades et randonnées en Pays de Courpière