Les Grimardies

Thiers Dore et Montagne - Augerolles

point de vue en Livradois-Forez (Maison du Tourisme)

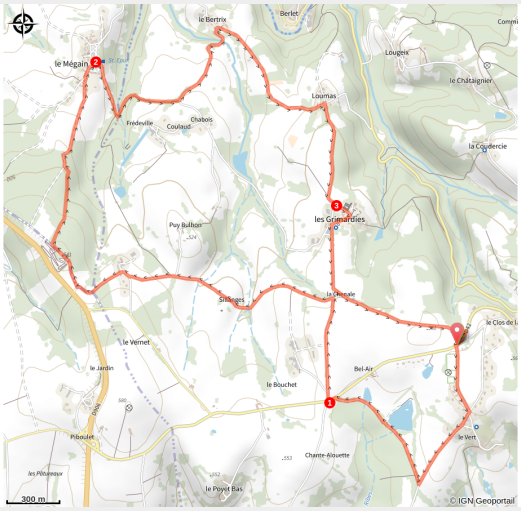

Infos pratiques

Pratique : Pédestre

Durée : 3 h

Longueur : 10.1 km

Dénivelé positif : 239 m

Difficulté : Moyen

Type : Boucle

Accessibilité : VTT

Itinéraire

Départ : Augerolles
Arrivée : Augerolles
Balisage : Balisage Jaune (PR)
Communes : 1. Augerolles
2. Sauviat
3. Courpière

Profil altimétrique

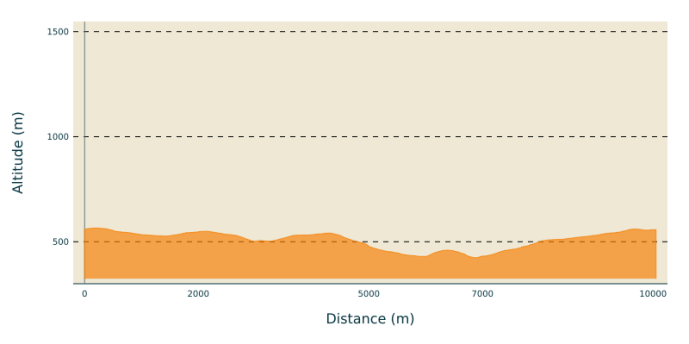

Altitude min 424 m Altitude max 565 m

Départ Depuis le parking du stade d'Augerolles, emprunter la route goudronnée en direction du village « Le vert ». Au carrefour de plusieurs routes dans le village, continuer sur la route descendante en direction du village de « la Chabanne » à droite (vue sur les Monts du Livradois et les Monts du Forez). Après 500 m, tourner à droite sur le chemin carrossable et continuer tout droit jusqu'à la D42.

1. La traverser pour prendre la route en direction des « Grimardies ». A la patte d'oie suivante continuer tout droit. Au carrefour de 4 routes, tourner à gauche. Continuer sur la route principale, traverser le hameau de « Sillanges » et continuer toujours tout droit. A l'entrée du village « le Vernet », garder la route à droite puis, au centre du hameau, emprunter la route à gauche. 30 m avant la 2X2 voies, tourner sur le chemin à droite qui longe la D906. Emprunter le premier chemin carrossable qui descend à droite jusqu'au hameau du « Mégain ».

2. Dans le hameau, longer la mare p a r l a d ro i t e e t continuer à droite sur le chemin descendant qui forme un virage en épingle. Garder le chemin principal qui tourne en épingle à gauche pour retrouver la route goudronnée. L'emprunter à gauche jusqu'au village de « Le Bertrix ». Au centre du village, bifurquer sur la route montante légèrement à droite jusqu'au hameau de « Loumas ». Dans le hameau de « Loumas », au carrefour avec une croix, emprunter la route goudronnée qui monte à droite.

3. Au hameau des « Gimardies », à la patte d'oie, continuer à gauche pour longer l e château par la droite. Tourner ensuite sur la route à droite. Au carrefour de 4 routes, emprunter celle de gauche. A la patte d'oie avec une croix, emprunter la route à gauche. Garder la route principale jusqu'à retrouver la D42. La traverser et tourner à droite pour retrouver le parking du départ de la randonnée.

Sur votre chemin…

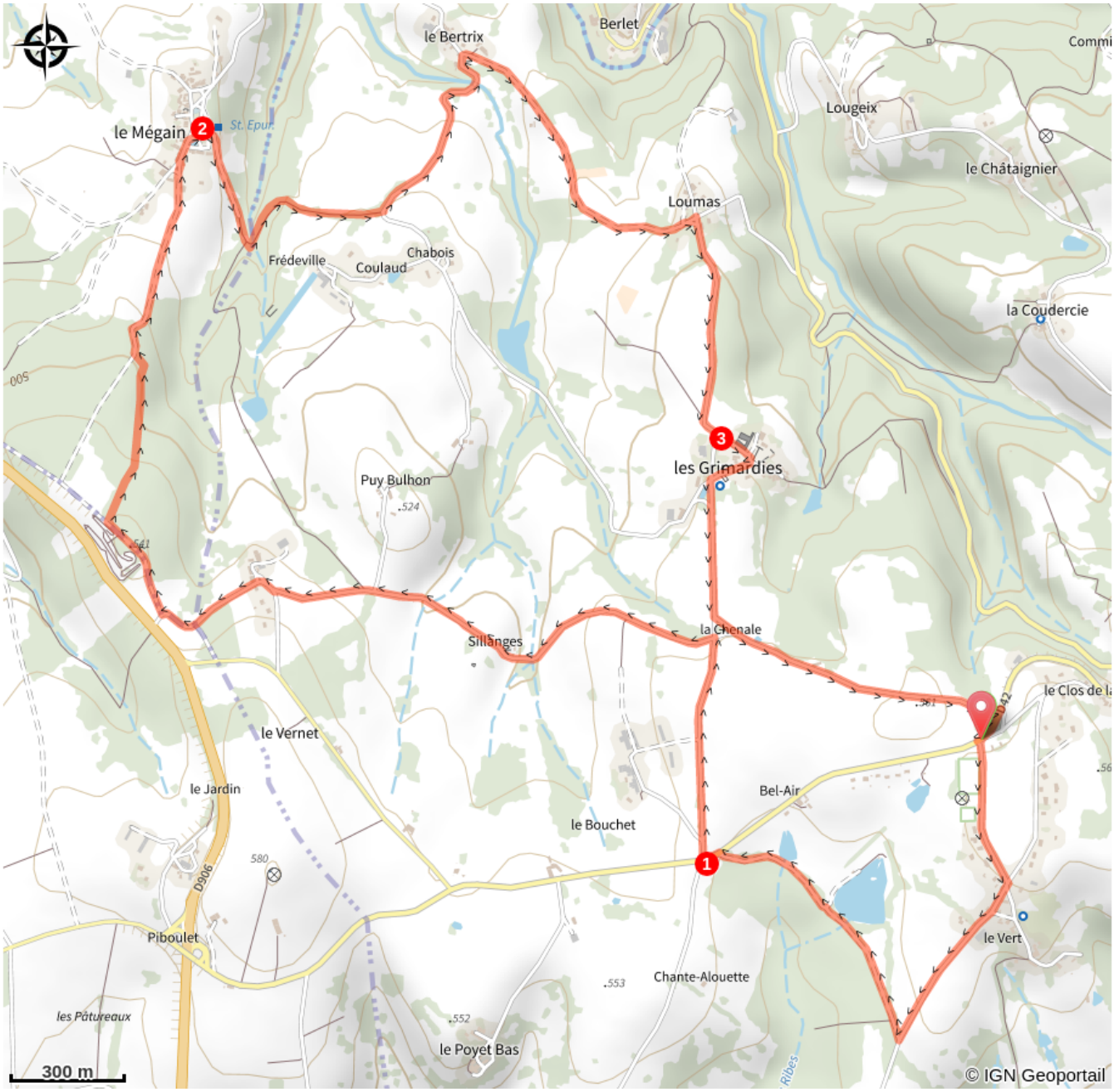

Toutes les infos pratiques

Comment venir ?

Parking conseillé

Parking du stade d'Augerolles

Accessibilité

VTT

Lieux de renseignement

MAISON DU TOURISME DU LIVRADOIS-FOREZ
Maison du Parc, 63880 Saint-Gervais-sous-Meymont
Tel : 04 73 80 64 48
https://www.auvergne-livradois-forez.com/

Source

Balades et randonnées en Pays de Courpière