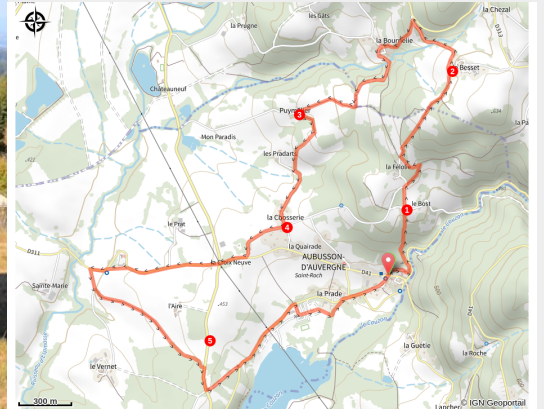


Espinasse

Thiers Dore et Montagne - Aubusson-d'Auvergne



point de vue en Livradois-Forez (Maison du Tourisme)



Infos pratiques

Pratique : Pédestre

Durée : 2 h 15

Longueur : 7.9 km

Dénivelé positif : 242 m

Difficulté : Facile

Type : Boucle

Accessibilité : VTT

Itinéraire

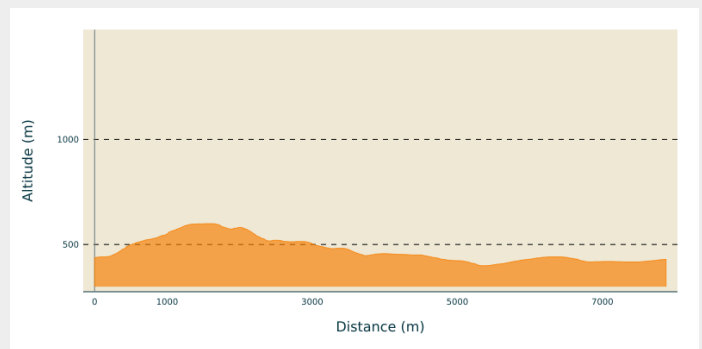
Départ : Aubusson d'Auvergne

Arrivée : Aubusson d'Auvergne

Balisage : — Balisage Bleu (PR)

Communes : 1. Aubusson-d'Auvergne
2. Vodable-Ville

Profil altimétrique



Altitude min 399 m Altitude max 599 m

Départ : Du centre bourg, en haut de la place avec la fontaine, monter sous le porche, ancienne porte du bourg médiéval. Bifurquer à droite puis monter à gauche de l'église.

1. Monter en face en restant sur le goudron. Au carrefour, prendre le chemin à droite, puis le premier à gauche pour rejoindre la Félolie. Suivre le chemin à droite qui rejoint le Besset (point de vue sur le lac, le château de Mauzun et par temps clair sur les montagnes de l'ouest).

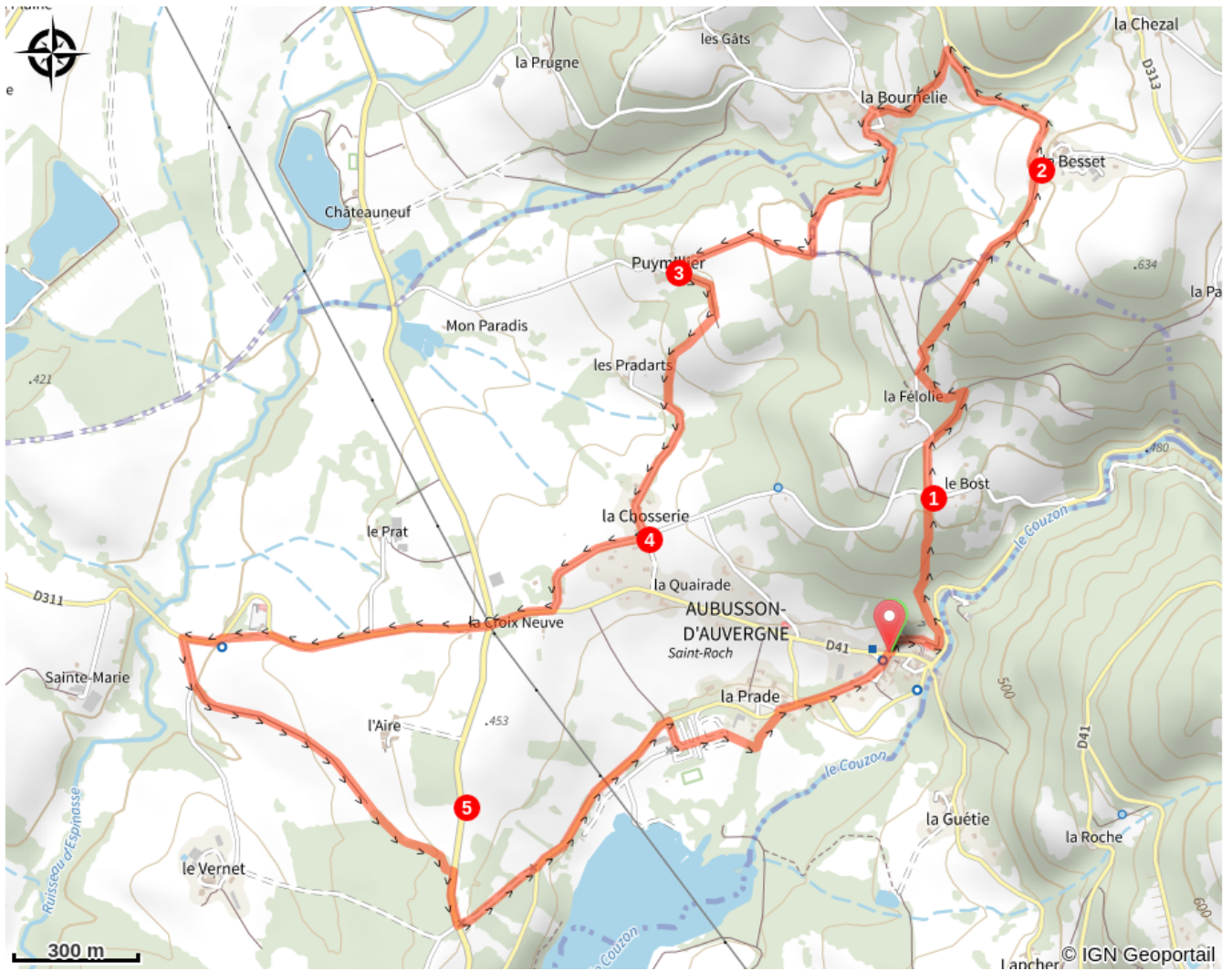
2. A la croix, à l'entrée du Besset, descendre à gauche une petite route qui se poursuit par un chemin. 50 mètres avant une route, descendre à gauche par un chemin herbeux jusqu'à la Bournélie où l'on tourne à gauche au goudron pour prendre un chemin qui descend sous le hameau. Après 100 m, prendre le premier chemin qui descend à droite. Au carrefour en T, prendre à droite.

3. Aux premières maisons de Puymillier, prendre le chemin à gauche (petit hors circuit : rentrer dans le hameau pour admirer un beau murier). 50 m après la fontaine couverte, en haut d'une petite côte, quitter le chemin principal pour prendre à droite entre les arbustes. Au goudron, prendre à gauche pour monter à la Chosserie. Au carrefour en T, prendre à droite.

4. Après le village, tourner à droite aux deux carrefours suivants. Au troisième carrefour, poursuivre tout droit jusqu'à l'église de Notre-Dame d'Espinasse, que l'on contourne par la gauche ou par la droite. Passer la source, tourner à gauche sur la route et, 100 m après, prendre le premier chemin à gauche qui monte à travers champs.

5. À la route à droite, puis 1er chemin à gauche. Entrer sur le parking à droite et longer le lac à gauche en passant à droite des locaux techniques au bout du parking. Rejoindre ensuite la route du bourg par le sentier au bord du bief et sa passerelle.

Sur votre chemin...



Toutes les infos pratiques

Accessibilité



VTT

i Lieux de renseignement

MAISON DU TOURISME DU LIVRADOIS-FOREZ

Maison du Parc, 63880 Saint-Gervais-
sous-Meymont

Tel : +33 (0)4 73 95 76 19

<https://www.vacances-livradois-forez.com/>



Source



Balades et randonnées en Pays de Courpière