


Les rives de la Dore

Thiers Dore et Montagne - Thiers



A Iloa (Maison du Tourisme Sébastien Giraud)



Balade sans aucune difficulté, tout à fait adaptée aux familles avec jeunes enfants. Elle permet également, entre étangs et rivière, la découverte du milieu aquatique. De nombreux oiseaux migrateurs et sédentaires peuvent être observés.

Infos pratiques

Pratique : Pédestre

Durée : 1 h 45

Longueur : 6.0 km

Dénivelé positif : 18 m

Difficulté : Très facile

Type : Boucle

Accessibilité : En famille

Itinéraire

Départ : Thiers (Base de Loisirs d'Iloa)

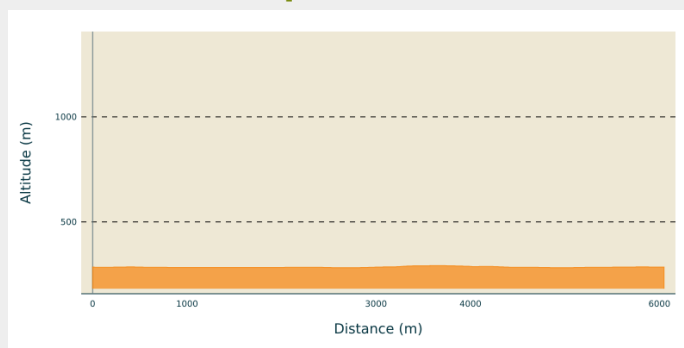
Arrivée : Thiers (Base de Loisirs d'Iloa)

Balisage : — Balisage Bleu (PR)

Communes : 1. Thiers

2. Dorat

Profil altimétrique



Altitude min 282 m Altitude max 292 m

Départ : À la fin du goudron, au panneau «impasse», près du bloc sanitaire, prendre le chemin à droite et suivre le chemin principal.

1. Emprunter le premier sentier à gauche. Continuer sur le sentier en face jusqu'à un carrefour en face de l'étang. Emprunter le chemin de droite, puis le premier chemin gauche.
2. Tourner ensuite sur le premier sentier à droite qui passe entre 2 zones humides.
3. Au carrefour suivant avec un large chemin, emprunter celui-ci à droite. Laisser les sentiers de part et d'autre et garder le même chemin entre les étangs jusqu'au carrefour de plusieurs chemins (possibilité d'aller-retour jusqu'à la presqu'île à gauche).
4. Continuer alors sur le chemin en face pour rejoindre le point de départ de la randonnée. Du bloc sanitaire, prendre l'allée goudronnée à gauche en direction de la base de loisirs, puis la première petite allée à gauche (à droite circuit pour les voitures radiocommandées, bornes de service de camping-car).
5. Au croisement, en face des tennis, prendre à droite (à gauche, stand de tir, à droite terrain de rugby et cynodrome) jusqu'à l'étang puis longer la berge sur la gauche.
6. Au parking, emprunter la piste sur la droite. La suivre sur 1 km en suivant la voie ferrée.
7. Continuer à droite en longeant la Dore.
9. Suivre le bon chemin qui décrit une petite boucle autour des jeux d'enfants, revenir sur ses pas pendant une vingtaine de mètres et prendre à gauche le chemin qui longe la piscine et ramène au point de départ.

Sur votre chemin...



Toutes les infos pratiques

Recommandations


Les animaux ne sont pas admis à proximité des étangs!!

Comment venir ?

Parking conseillé

Parking de la Base de Loisirs d'Iloa

Accessibilité

 En famille

Lieux de renseignement

MAISON DU TOURISME DU LIVRAUDOIS-FOREZ

Maison du Parc, 63880 Saint-Gervais-
sous-Meymont

Tel : +33 (0)4 73 95 76 19

<https://www.vacances-livradois-forez.com/>



Source



Balades et randonnées en Pays de Thiers