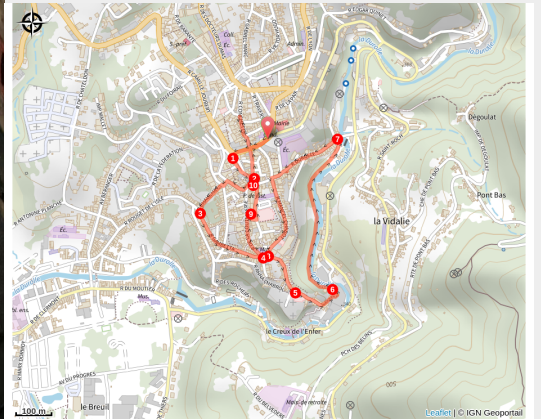


Thiers, cité médiévale

Thiers Dore et Montagne - Thiers



Maisons à Thiers (Maison du Tourisme)



Une balade dans la ville haute et jusqu'aux abords de la Durole. Maisons à pans de bois, hôtels particuliers et vestiges d'usine donnent à comprendre l'intimité de cette ville, qui dès le XVème siècle doit sa prospérité à la fabrication et au négoce d'objets métallurgiques, au premier rang desquels, bien sûr, les couteaux !

Infos pratiques

Pratique : Pédestre

Durée : 1 h 15

Longueur : 2.7 km

Dénivelé positif : 97 m

Difficulté : Très facile

Type : Boucle

Accessibilité : En famille

Itinéraire

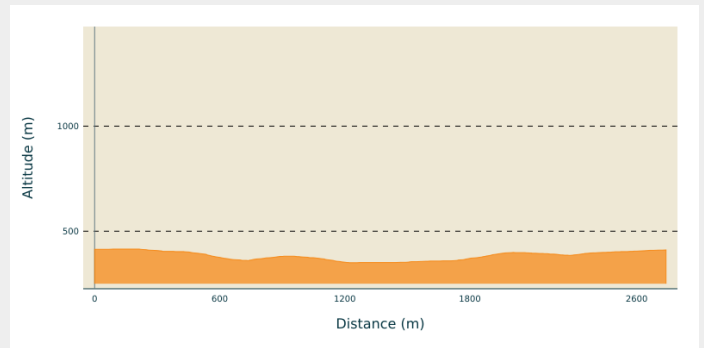
Départ : Thiers

Arrivée : Thiers

Balisage : — Balisage Bleu (PR)

Communes : 1. Thiers

Profil altimétrique



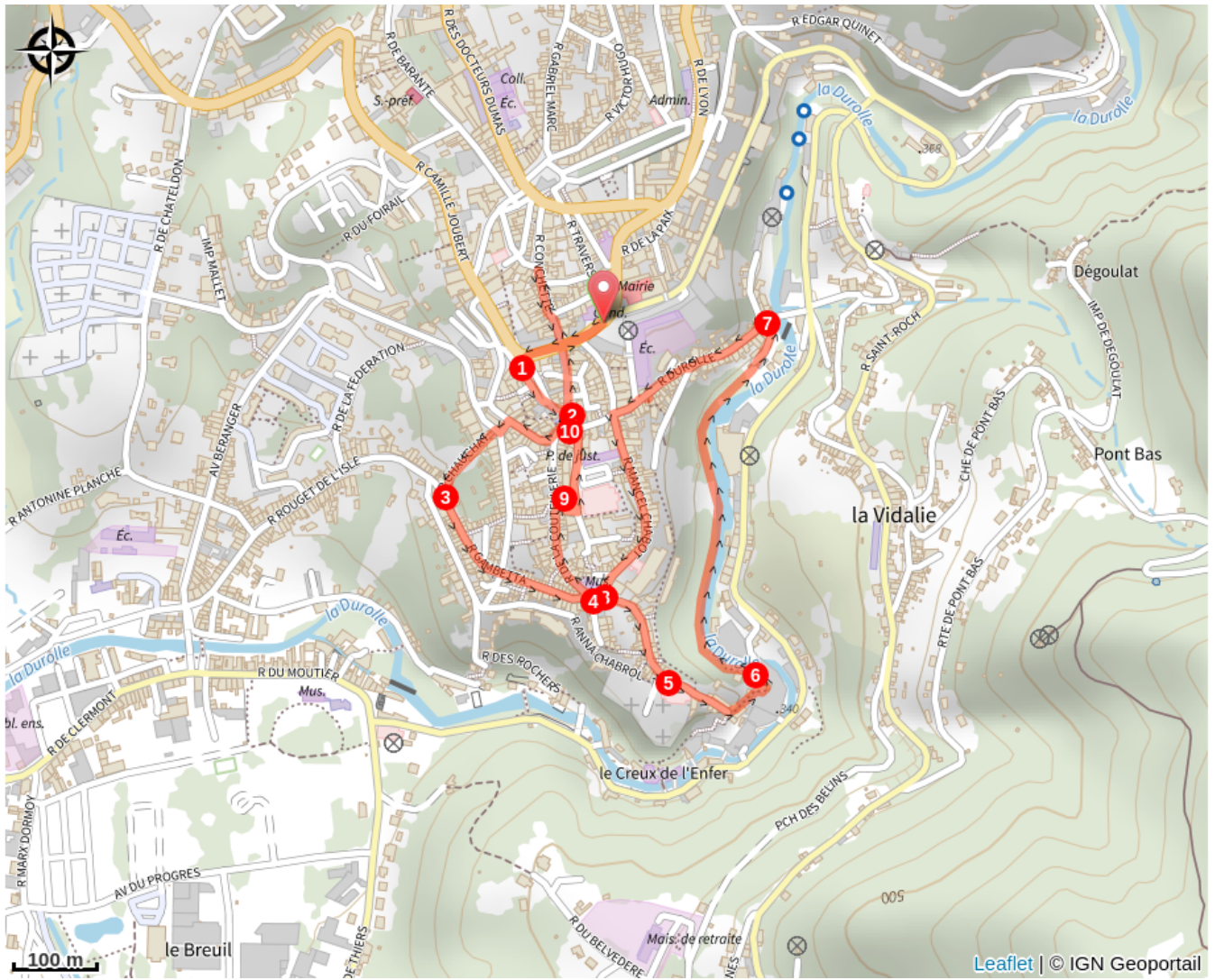
Altitude min 350 m Altitude max 415 m

Départ : Place Antonin CHASTEL, avec le Jacquemart (horloge et son dispositif très original). Dos au Jacquemart, prendre à gauche, puis la première rue à droite (rue Conchette : anciennes échoppes (XVI^{ème} siècle), hôtels particuliers, notamment le N° 42, maisons à pans de bois.) Redescendre ensuite cette même rue et prendre à droite la rue Terrasse, aller jusqu'au point de vue aménagé (table d'orientation, point de vue : ensemble de la chaîne des Puys, massif du Sancy).

1. Juste avant le point de vue, descendre par les escaliers, emprunter à gauche la rue Lasteyras (maisons à pans de bois, maison du Chariol, XV^{ème} siècle).
2. À l'angle de la rue, tourner à droite pour arriver sur la place du Pirou (Château du Pirou, où est installé le Bureau d'information touristique, milieu XV^{ème} siècle, inspiré du style bourbonnais). Prendre la rue Grenette à droite jusqu'à la place des Martyrs (beaux bâtiments XVIII^{ème} siècle). Descendre à gauche par les escaliers de Chauchat (dans l'axe, toiture d'une tour-porte de ville, la tour Mallorie. Point de vue : ville basse, montagnes de l'ouest).
3. En bas de l'escalier, prendre à droite pour voir, à l'entrée de la rue d'Alsace, la tour Mallorie qui a gardé sa bouche à feu, puis remonter la rue Gambetta (nombreuses maisons à pans de bois datant du XV^{ème} au XVII^{ème} siècles et maisons en pierre avec leurs échoppes). Poursuivre jusqu'à la place Lafayette.
4. Descendre à droite la rue du 4 septembre jusqu'à la place St-Jean, l'Église St-Jean et le cimetière que l'on peut visiter.
5. Dépasser la porte Saint- Jean (bouche à feu) et descendre tout droit par la rue Daguerre (en bas de la rue, croix des papetiers en fer forgé, usine de la croix de fer, ancienne papeterie).
6. Laisser un petit pont sur la droite pour rentrer dans les jardins de l'hôpital par un portillon vert. On longe la rivière, dans la «vallée des usines» (rive gauche de la Durolle, anciennes usines, mécanismes de roues). Sortir des jardins par un deuxième portillon vert, emprunter l'impasse des Tanneries.

7. Au carrefour, laisser le pont de Seychalles à droite et monter à gauche la rue Durolle. Laisser la rue du 8 mai à droite et prendre à gauche la rue Mancel Chabot (maison à pan de bois, fontaine en pierre de Volvic avec une conche).
8. On retrouve la place Lafayette. Prendre à droite et passer devant l'un des bâtiments du Musée de la Coutellerie et monter la rue de la Coutellerie (maisons à pans de bois, échoppe du XVème siècle, maison de l'homme des Bois). Quelques mètres après le deuxième bâtiment du musée, tourner à droite dans la petite rue du Palais.
9. Face au portail de l'Église St- Genès (magnifique coupole, entre autres), prendre à gauche, dépasser la place du Palais, rejoindre la rue du Pirou (à droite construction sur la rue appelée «pedde»), puis la place du Pirou.
10. Monter la rue du Bourg (pedde du Tenail à droite), tourner à droite pour rejoindre la place Antonin CHASTEL.

Sur votre chemin...



Toutes les infos pratiques

Comment venir ?


Accès routier

Accès au départ : gagner le centre ville de Thiers, stationner près de la mairie.

Parking conseillé

Près de la mairie

Accessibilité

 En famille

Lieux de renseignement

MAISON DU TOURISME DU LIVRADOIS-FOREZ

Maison du Parc, 63880 Saint-Gervais-
sous-Meymont

Tel : 04 73 80 64 48

<https://www.auvergne-livradois-forez.com/>



Source



Balades et randonnées en Pays de Thiers