Tour du Puy de la Tête

Thiers Dore et Montagne - Chabreloche

Point de vue (Maison du Tourisme Sébastien Giraud)

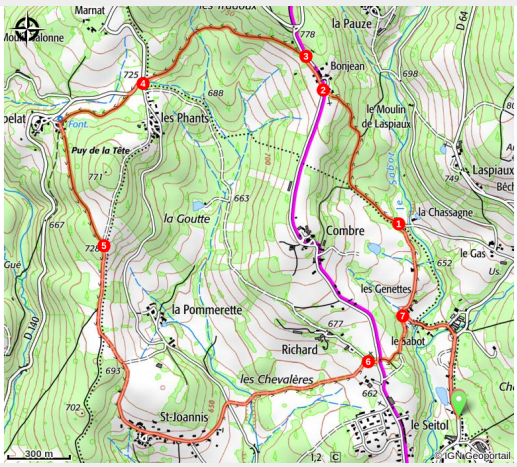

Infos pratiques

Pratique : Pédestre

Durée : 2 h

Longueur : 8.0 km

Dénivelé positif : 212 m

Difficulté : Facile

Type : Boucle

Accessibilité : VTT

Itinéraire

Départ : Chabreloche
Arrivée : Chabreloche
Balisage : Balisage Bleu (PR)
Communes : 1. Chabreloche
2. Arconsat
3. Celles-sur-Durolle

Profil altimétrique

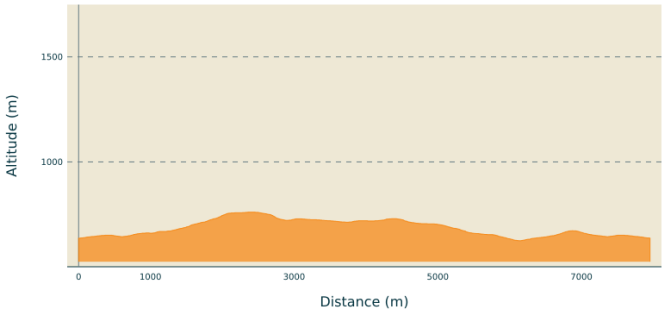

Altitude min 625 m Altitude max 761 m

Départ : Du plan d'eau, prendre la D86, direction Arconsat. Au carrefour, prendre à gauche, franchir un ruisseau et au carrefour suivant, prendre à droite pour monter dans le hameau des Genettes que l'on traverse pour continuer à monter par un chemin.

1. Au carrefour avec une piste, prendre celle-ci à gauche et la garder tout le temps en montant.

2. Au hameau de Bonjean, à la route, prendre à droite et continuer à monter.

3. Au niveau d'un chalet à droite, prendre la piste qui part à gauche (par temps clair, vue sur le Puy-de-Dôme).

4. Au goudron, ne pas rentrer dans le hameau mais prendre la route qui descend à gauche et la quitter pour emprunter le premier sentier à gauche qui surplombe la route et conduit au hameau de Chapelat. Tourner immédiatement à gauche pour reprendre, encore à gauche, le sentier qui monte en lisière de bois (vue sur la petite vallée encaissée du ruisseau de Jalonne ; on entend également les marteaux-pilons des forges de L'Eminée).

5. Le chemin rejoint une piste plus large que l'on emprunte à droite (belle vue sur le village d'Arconsat, Montlune et le Mont o n c e l , l e v i l l a g e d e Chabreloche). Garder toujours le même chemin qui conduit au hameau de Saint-Joanis que l'on traverse. Au premier carrefour, continuer tout droit puis, au second carrefour, traverser la route pour poursuivre par le chemin en face

6. À la petite route, prendre à droite. 25 m plus loin, traverser la route pour prendre le chemin légèrement à gauche, puis, au carrefour suivant, le chemin de gauche.

7. Au goudron, prendre à droite pour rejoindre le point de départ.

Sur votre chemin...

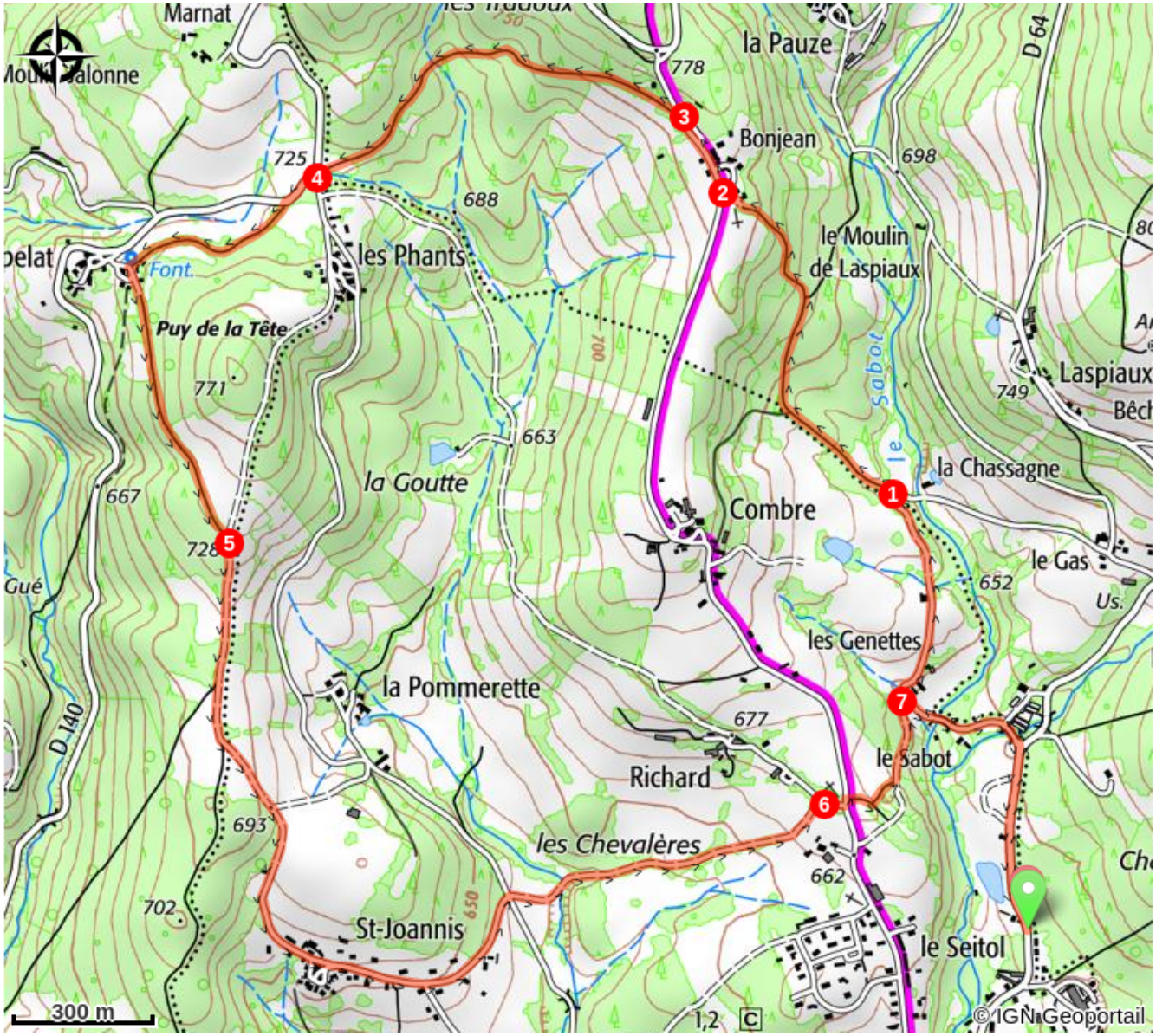

Toutes les infos pratiques

Comment venir ?

Accès routier

Accès au départ : de la D2089 en venant de Thiers, prendre à gauche la D86 en direction d'Arconsat.

Parking conseillé

Au plan d'eau de Chabreloche

Accessibilité

VTT

Lieux de renseignement

MAISON DU TOURISME DU LIVRADOIS-FOREZ
Maison du Parc, 63880 Saint-Gervais-sous-Meymont
Tel : +33 (0)4 73 95 76 19
https://www.vacances-livradois-forez.com/

Source



Balades et randonnées en Montagne Thiernoise