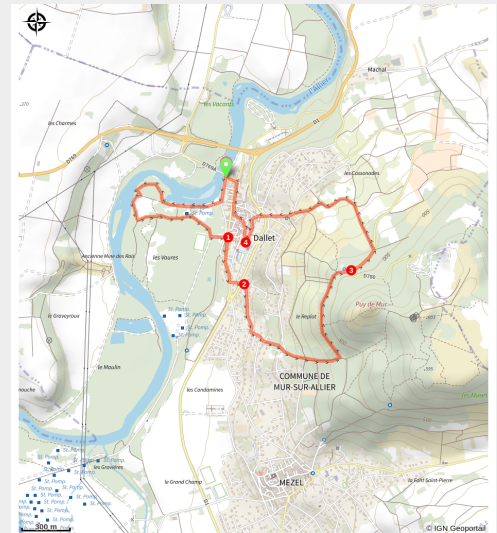


De l'Allier au puy de Mur

Billom Communauté - Dallet



Pont à Dallet (Billom Communauté)



Depuis Dallet cet agréable circuit à proximité de Clermont-Ferrand (12 km) longe d'abord un plan d'eau dans un parc arboré puis nous mène le long de la rivière Allier qui file à vive allure au pied du versant ouest du puy de Mur où l'eau est omniprésente.

Infos pratiques

Pratique : Pédestre

Durée : 1 h 45

Longueur : 5.7 km

Dénivelé positif : 187 m

Difficulté : Moyen

Type : Boucle

Accessibilité : VTT

Itinéraire

Départ : Dallet

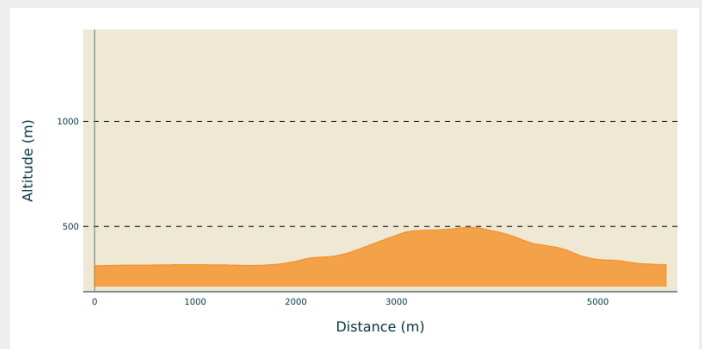
Arrivée : Dallet

Balisage : — Balisage Bleu (PR)  PDIPR

Communes : 1. Dallet

2. Mezel

Profil altimétrique

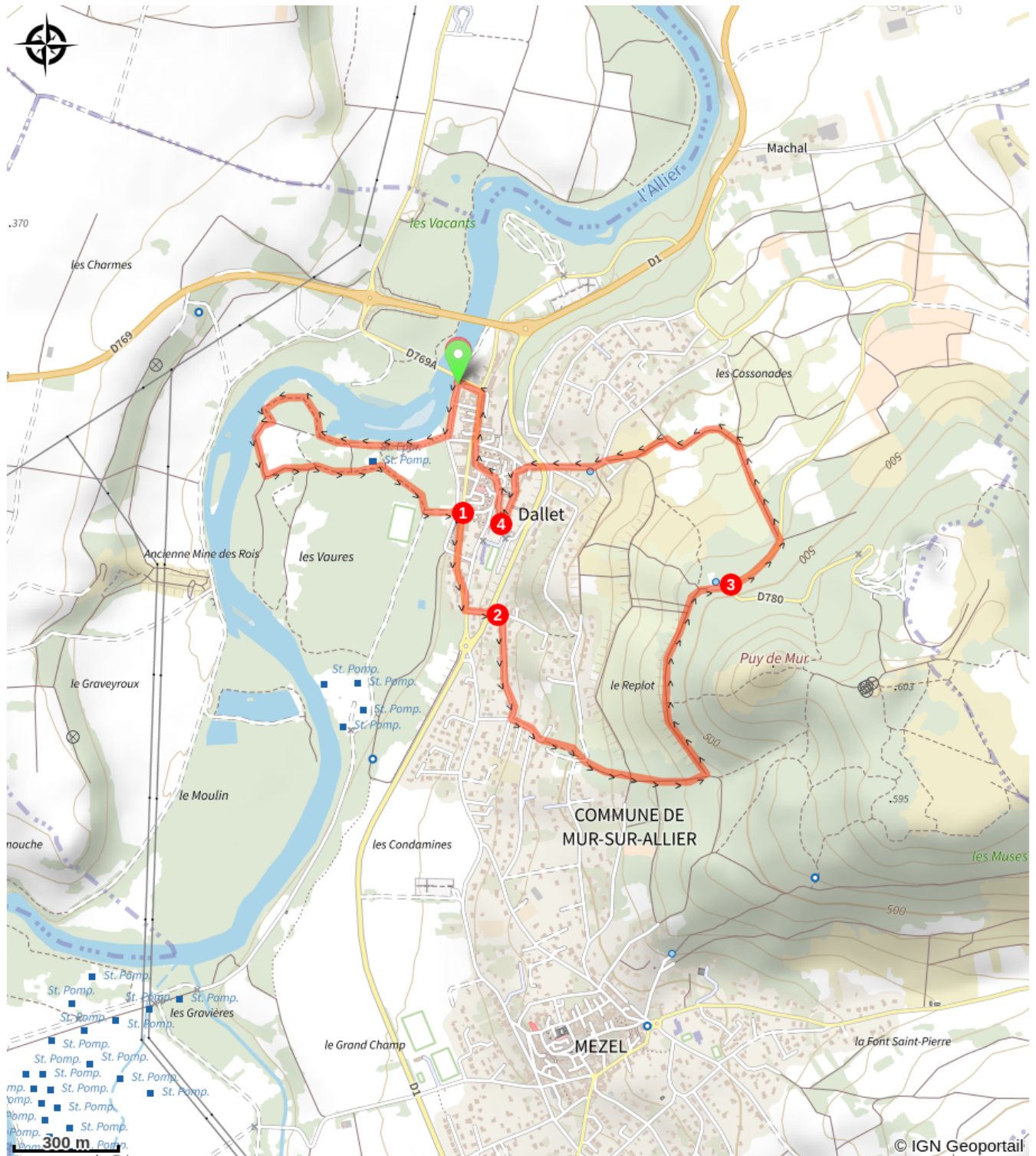


Altitude min 313 m Altitude max 496 m

Départ : Du panneau de départ rejoindre la berge de l'Allier. Remonter celle-ci et Place des Tilleuls prendre le chemin à droite (sentier des écoliers) puis le premier sentier à droite qui se rapproche de la rivière. Revenir par la gauche pour retrouver le chemin que l'on a abandonné précédemment. Continuer tout droit, à la fourche aller à gauche, franchir deux chicanes et après la station d'épuration bifurquer à droite. Passer devant le stade puis partir à gauche. Traverser le Quai de la Moie et monter vers l'ancienne *Tour du Rempart* sur la rue Abbé Banier.

1. Remonter celle-ci pour prendre à gauche la rue de la petite Gobe. Arrivé à la route prendre à gauche sur 20 m.
2. Emprunter le chemin des Clos puis prendre à gauche le chemin de la Grande Gobe qui devient un chemin creux. Monter continûment tout droit sur 600m jusqu'à un chemin de terre à gauche en pente très raide. L'emprunter puis suivre la courbe de niveau (*point de vue sur la chaîne des Dômes, le Sancy, le Cézalier, la Limagne*) pour arriver, après être passé devant un château d'eau, à une voie goudronnée.
3. descendre celle-ci sur 200 m et prendre le premier chemin à gauche, puis rester toujours à gauche. Arrivé à l'ancien réservoir descendre le chemin de la Côte des Bois. Passer sous un pont, prendre la rue de la Côte Malais puis à gauche la rue des Remparts, contourner une *tour* pour prendre un escalier.
4. Rentrer dans le village en empruntant successivement et en descendant : la rue des Tourelles, la *Place de l'Horloge*, la place de la Halle, les rues A. Favre puis Antoine Besserve qui ramène au point de départ.

Sur votre chemin...



Toutes les infos pratiques

Comment venir ?

Accès routier

A 10 km à l'est de Clermont-Fd rejoindre Dallet par la D 769. Se garer sur la place Ch. De Gaulle au pied de l'ancien pont métallique.

Accessibilité



Lieux de renseignement

MAISON DU TOURISME DU LIVRADOIS-FOREZ

Maison du Parc, 63880 Saint-Gervais-
sous-Meymont

Tel : +33 (0)4 73 95 76 19

<https://www.vacances-livradois-forez.com/>

