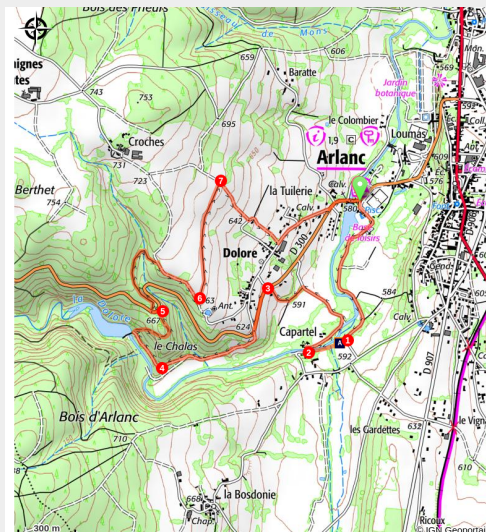


Le barrage de Chalas

Ambert Livradois-Forez - Arlanc



Barrage de Chalas (MDT)



En suivant les murmures de la Dolore, vous arriverez jusqu'au barrage de Chalas, avant de contempler un merveilleux point de vue sur le bourg d'Arlanc.

Infos pratiques

Pratique : Pédestre

Durée : 1 h 45

Longueur : 6.0 km

Dénivelé positif : 145 m

Difficulté : Très facile

Type : Boucle

Itinéraire

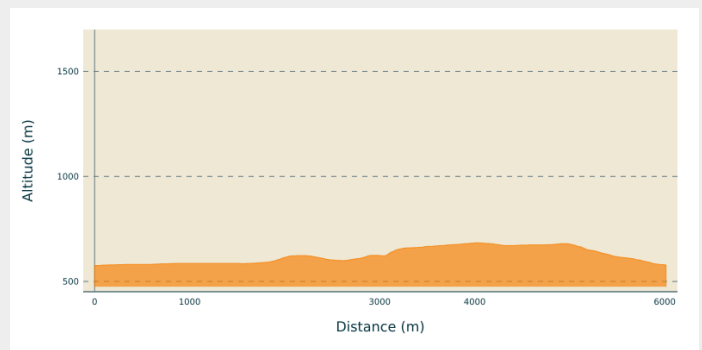
Départ : A la base de loisirs

Arrivée : A la base de loisirs

Balisage : — Balisage Bleu (PR)  PDIPR

Communes : 1. Arlanc

Profil altimétrique



Altitude min 575 m Altitude max 684 m

À la base de loisirs, prendre le chemin contournant le stade et traverser la base de loisirs.

(1) Quitter le chemin lorsqu'il tourne à angle droit vers la gauche le long de fils barbelés et prendre à droite le sentier longeant la rivière jusqu'au **pont de Capartel**.

(2) Passer sur l'autre rive et virer à droite. Suivre le sentier. Avant le raidillon, prendre le chemin de terre à gauche puis à droite pour rejoindre la D300 (ancienne D999).

(3) Tourner à gauche ; suivre cette route sur 250 m environ et emprunter le chemin pierreux qui descend à gauche dans la vallée. Après le poste E.D.F., le chemin se sépare en deux, prendre celui de droite jusqu'au **barrage du Chalas**.

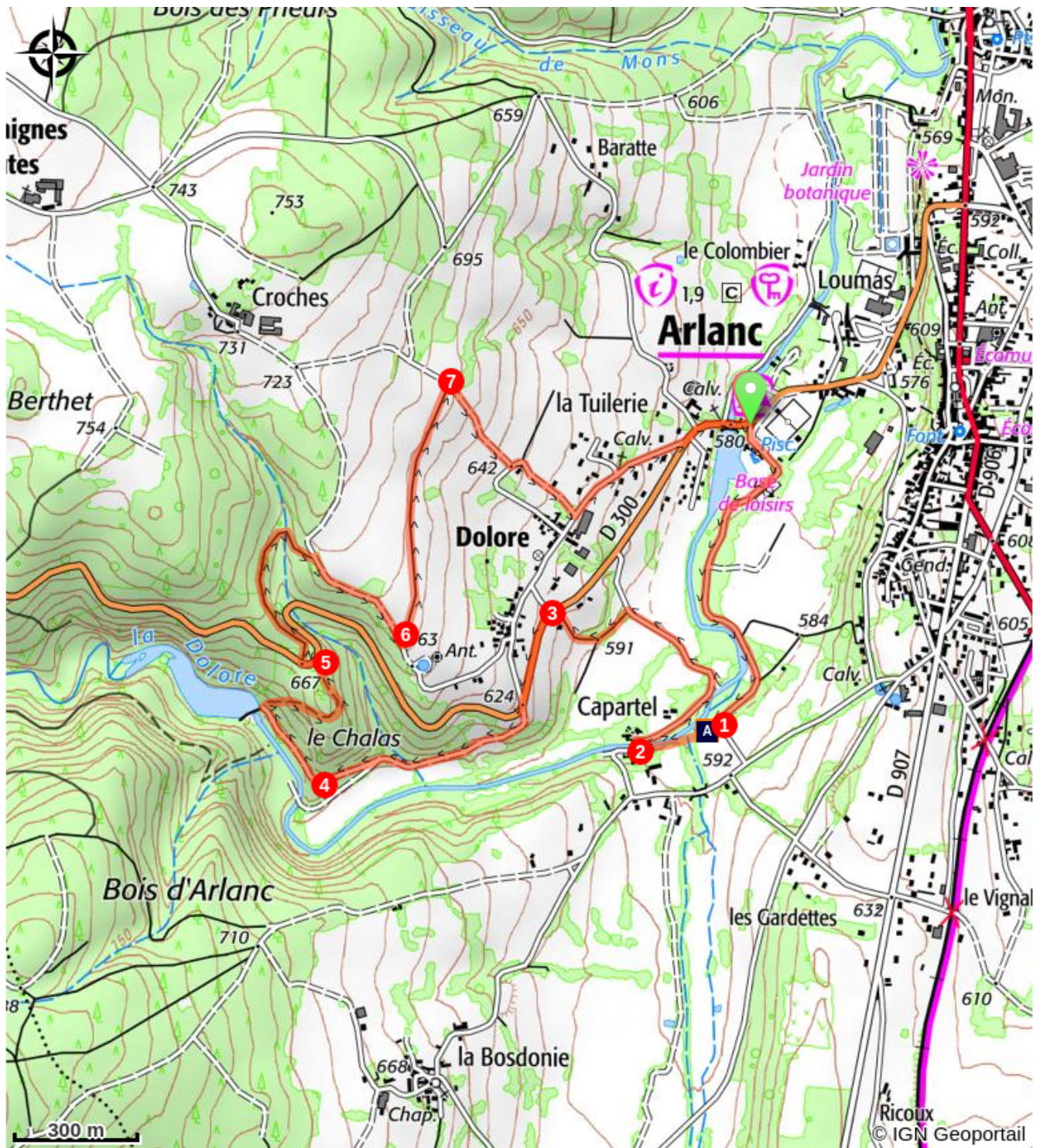
(4) Grimper par le sentier à droite pour atteindre le bois qui domine le lac (point de vue sur le lac). Dans le bois, virer à droite dans une clairière pour rejoindre la D300 (ancienne D999).

(5) Suivre la route à gauche sur quelques mètres et la traverser pour emprunter un sentier partant à droite. Suivre ce sentier qui rejoint un chemin plus important que l'on prend vers la droite jusqu'à un bosquet d'arbres sur la gauche.

(6) Tourner à gauche par le sentier à flanc de coteau (**point de vue sur le bourg d'Arlanc et la vallée de la Dore**).

(7) Tourner à droite sur un large chemin qui descend jusqu'à un chemin goudronné. On arrive face à une maison. Tourner à gauche jusqu'à un autre chemin goudronné face à une grange, et tourner une nouvelle fois à gauche pour rejoindre le point de départ.

Sur votre chemin...



 La Dolore (A)

Toutes les infos pratiques

Lieux de renseignement


MAISON DU TOURISME DU LIVRADOIS-FOREZ

Maison du Parc, 63880 Saint-Gervais-
sous-Meymont

Tel : 04 73 80 64 48

<https://www.auvergne-livradois-forez.com/>

Source



Balades et randonnées en Pays d'Arlanc

Sur votre chemin...



La Dolore (A)

Elle prend sa source dans les monts du Livradois et se jette dans la Dore en rive gauche. C'est donc un sous-affluent de la Loire par la Dore, puis par l'Allier.

Rivière à truite, une portion importante de son cours est inscrite au programme Natura 2000, une petite population de moule perlière d'eau douce étant encore présente.

C'est une espèce connue pour sa durée de vie exceptionnelle (plus d'un siècle), mais qui est au bord de l'extinction bien que protégée

Crédit photo : Cédric Proust