

# Le plateau de la Margeride

Thiers Dore et Montagne



Point de vue vers le village des "Mures" (Maison du Tourisme)



## Infos pratiques

Pratique : Pédestre

Durée : 1 h 45

Longueur : 5.4 km

Dénivelé positif : 234 m

Difficulté : Facile

Type : Boucle

Accessibilité : VTT

Cet itinéraire, court mais avec du dénivelé, donne à connaître deux facettes du pays thiernois. Sur le plateau, à l'ouest, rien n'arrête l'oeil qui porte, par temps clair, jusqu'aux monts du Cantal. A l'est, tout au contraire, le sentier descend dans une vallée boisée où la hêtraie domine.

# Itinéraire

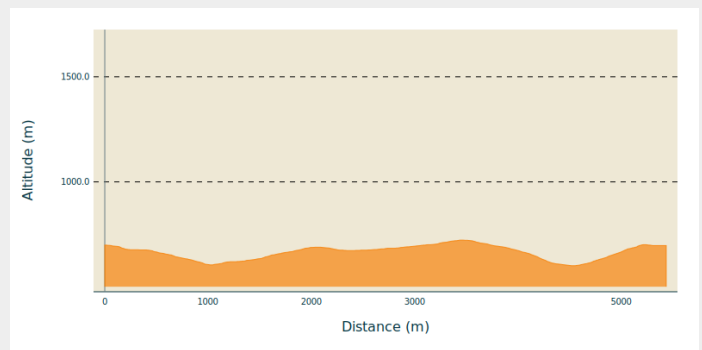
**Départ** : Les Granges (commune de Thiers)

**Arrivée** : Les Granges (commune de Thiers)

**Balisage** : — Balisage Bleu (PR)

**Communes** : 1. Thiers

## Profil altimétrique



Altitude min 601 m Altitude max 723 m

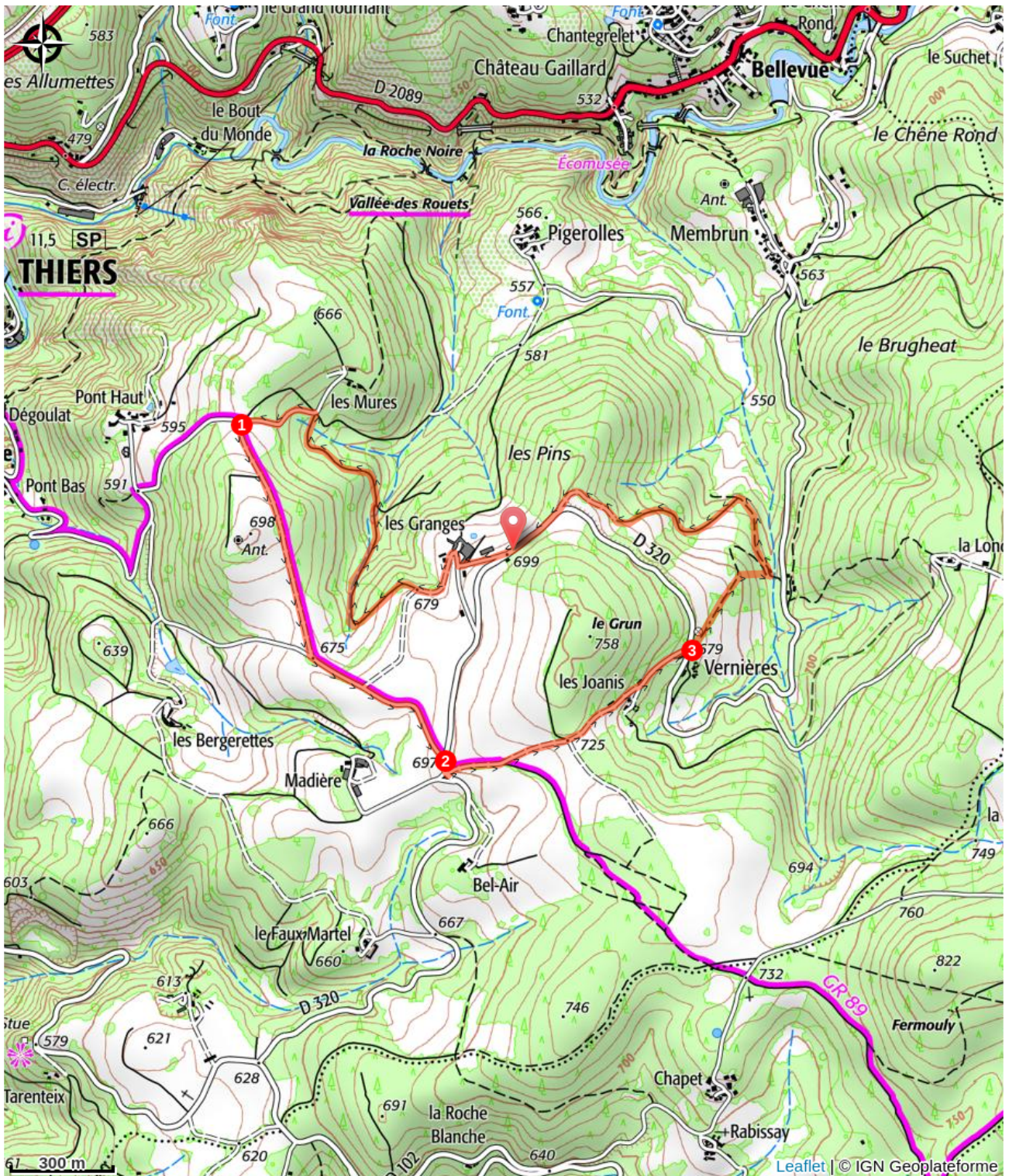
**Départ** : Emprunter la route descendant dans le hameau des Granges (point de vue : chaîne des Puys en face, village de St-Rémy à droite). **Au carrefour, prendre à droite puis tout de suite à gauche sur un chemin caillouteux. A la patte d'oie, descendre sur le chemin herbeux. Au carrefour, continuer tout droit.** Au deuxième croisement, emprunter le chemin goudronné à gauche.

1 - A l'intersection (**point de vue : ville de Thiers, gorges de la Durolle, plaine de la Limagne, chaîne des Puys, massif du Sancy**), prendre la piste à gauche (**point de vue : massif du Cantal, buttes de la Comté, massif du Livradois, massif du Forez**). A la route, emprunter celle-ci à gauche (**point de vue : St - Rémy et La Monnerie à gauche, hameaux des Bergerettes et de Madière à droite, vue en arrière plan allant de Maringues au nord au massif du Cantal au sud**).

2 - Au carrefour, à la D320, l'emprunter à droite puis emprunter la première piste à gauche. A la patte d'oie, prendre le chemin de gauche. Au carrefour suivant, continuer tout droit sur le chemin (**possibilité aller-retour de 10 mn : prendre le chemin à gauche en direction du Grun sur 100 m. Point de vue : gorges de la Durolle, ville de Thiers, plaine de la Limagne, chaîne des Puys, Comté, massif du Sancy et plus à gauche, monts du Livradois**). Au hameau des Vernières, le traverser.

3 - Au carrefour avec la D320, emprunter le chemin herbeux descendant à gauche dans la vallée (**hêtres et chênes**). Au ruisseau, ignorer le chemin qui remonte en face et prendre à gauche (**ruines avec semble-t-il le mécanisme d'une roue**). A l'intersection prendre le chemin qui remonte à gauche (**dans la trouée, vue sur St-Rémy, la Durolle**). A la D320, l'emprunter à droite jusqu'au hameau des Granges.

# Sur votre chemin...



# Toutes les infos pratiques

## Comment venir ?

### Accès routier


Depuis la place Antonin-Chastel à Thiers, descendre l'avenue Pierre Guérin et tourner à droite en direction de Sainte-Agathe. Continuer sur la route principale jusqu'au croisement et suivre la direction de La Monnerie Le Montel. Après 2km, gardez-vous au dessus du village des Granges (petit parking de 3 voitures)

### Parking conseillé

Parking au dessus du village des Granges

## Accessibilité

---



VTT

## Lieux de renseignement

### MAISON DU TOURISME DU LIVRADOIS-FOREZ

Maison du Parc, 63880 Saint-Gervais-  
sous-Meymont

Tel : 04 73 80 64 48

<https://www.auvergne-livradois-forez.com/>



## Source



Balades et randonnées en Pays de Thiers