
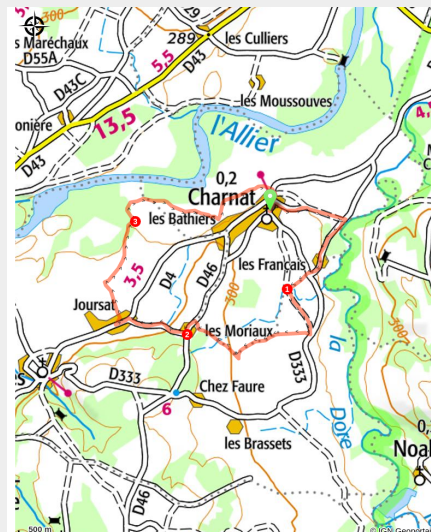


Entre Allier et Dore

Thiers Dore et Montagne



La Dore (Maison du Tourisme)



Infos pratiques

Pratique : Pédestre

Durée : 2 h 45

Longueur : 9.8 km

Dénivelé positif : 61 m

Difficulté : Très facile

Type : Boucle

Accessibilité : VTT

Ce circuit vous mènera le long de la Dore et vous fera découvrir de magnifiques villages de la commune de Charnat.

Itinéraire

Départ : Charnat

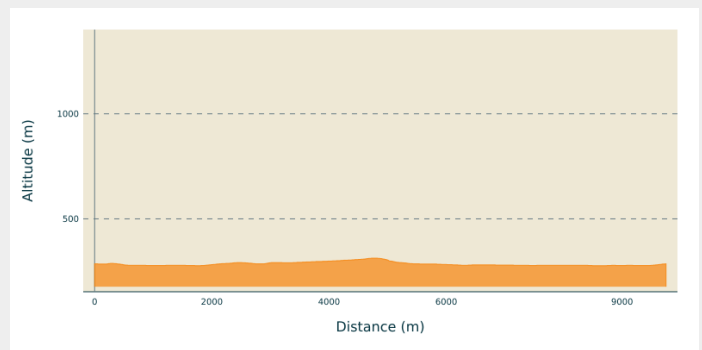
Arrivée : Charnat

Balisage : — Balisage Jaune (PR)

Communes : 1. Charnat

2. Vinzelles

Profil altimétrique



Altitude min 277 m Altitude max 313 m

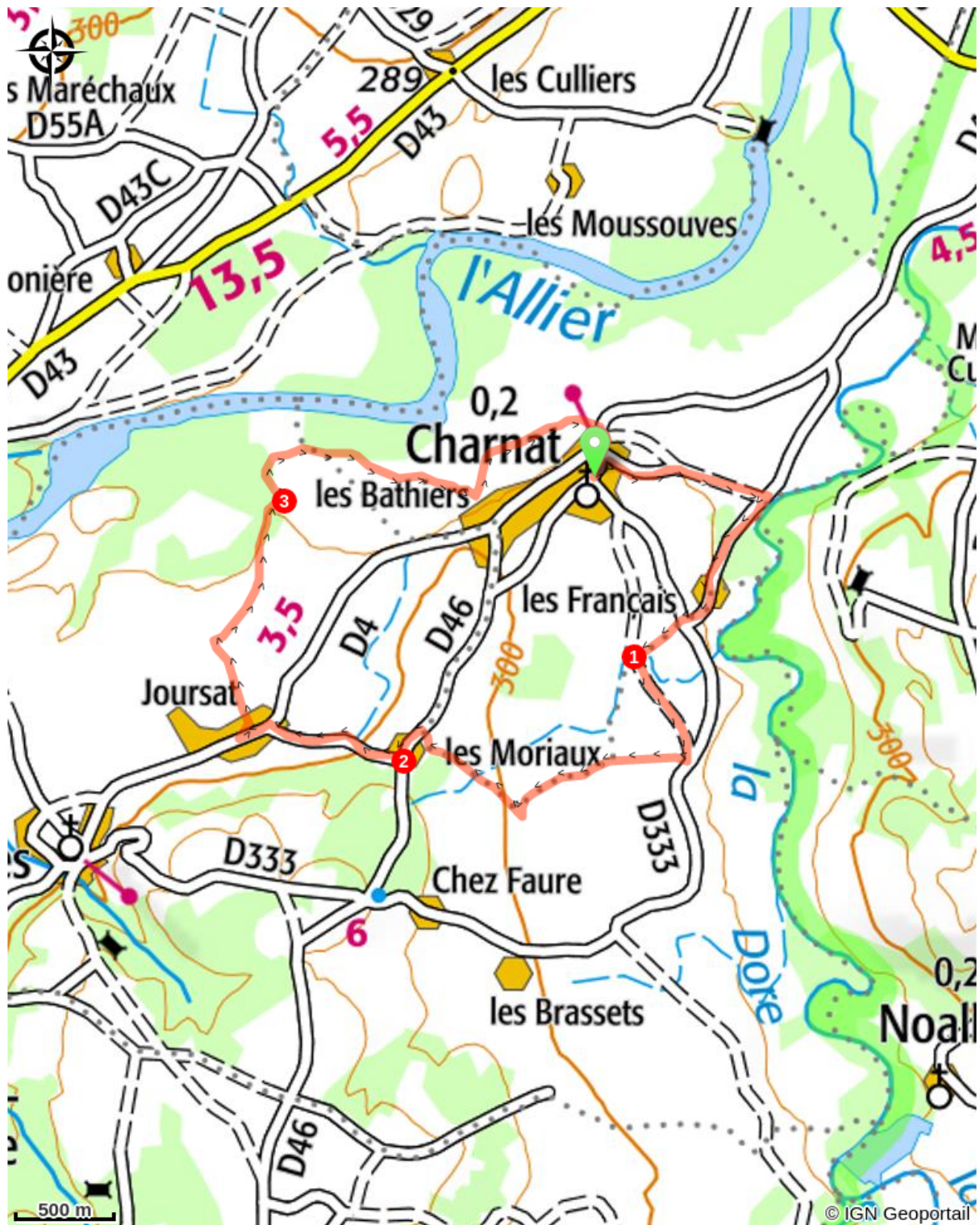
Départ : Depuis le parking de l'église de Charnat, emprunter la route qui passe à gauche de la mairie. Tourner ensuite à droite en direction du cimetière. Au carrefour en T, emprunter la route à droite. Longer le cimetière par la gauche et continuer tout droit jusqu'à la route goudronnée. L'emprunter à droite sur 900m avant de rejoindre la D333. La traverser pour emprunter le chemin en face.

1 Au carrefour de 4 chemins, tourner sur celui de gauche et continuer tout droit jusqu'au village de « Chez Tocate ». 20 m avant la D333, emprunter un chemin carrossable à droite. Au carrefour de 4 chemins, continuer en face sur 350 m avant de quitter la piste par un chemin à droite en épingle. Garder ce chemin jusqu'à la D46. L'emprunter à gauche sur 200m avant de prendre la première route goudronnée à droite au carrefour avec une croix.

2 Garder la route principale jusqu'à la D4 que vous empruntez à gauche. Juste avant un lavoir, tourner sur un chemin à droite en épingle. Au carrefour de 4 chemins, emprunter celui de droite. Continuer toujours tout droit aux 2 prochaines intersections.

3 Au carrefour en T, tourner sur le chemin de gauche et continuer sur le chemin principal. 150 m avant le village des « Bathiers », emprunter le chemin partant à gauche. Garder le chemin principal jusqu'à rejoindre la D4 à l'entrée de Charnat. L'emprunter à droite sur 100 m avant de tourner sur la route à gauche. Passer devant le monument aux morts et garder la route principale pour rejoindre le parking du départ de la randonnée et l'église de Charnat.

Sur votre chemin...



Toutes les infos pratiques

Comment venir ?

Accès routier

Depuis Puy-Guillaume, emprunter la D63 en direction de Limons. A la sortie de Puy-Guillaume, après le mont de la Dore, prendre la route à gauche jusqu'à Charnat. Garez-vous sur le parking de l'église, en face de la mairie.

Parking conseillé

Parking de l'église en face de la mairie

Accessibilité



Lieux de renseignement

MAISON DU TOURISME DU LIVRADOIS-FOREZ


Maison du Parc, 63880 Saint-Gervais-sous-Meymont

Tel : 04 73 80 64 48

<https://www.auvergne-livradois-forez.com/>



Source



Balades et randonnées Entre Allier et Bois Noirs