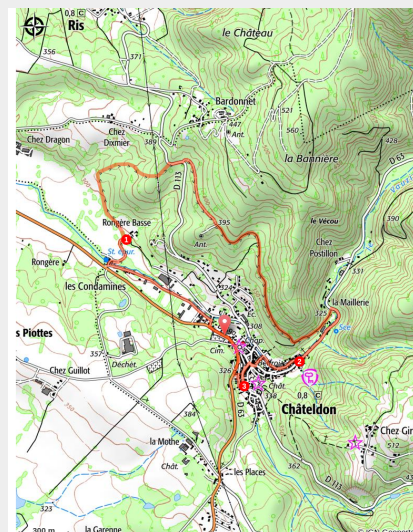


Sur les hauteurs de Châteldon

Thiers Dore et Montagne - Châteldon



Château de Châteldon (Maison du Tourisme)



Découvrez Châteldon avec son magnifique château et son eau de source qui a conquis plusieurs générations de rois de France.

Infos pratiques

Pratique : Pédestre

Durée : 2 h

Longueur : 5.6 km

Dénivelé positif : 127 m

Difficulté : Très facile

Type : Boucle

Accessibilité : VTT

Itinéraire

Départ : Châteldon

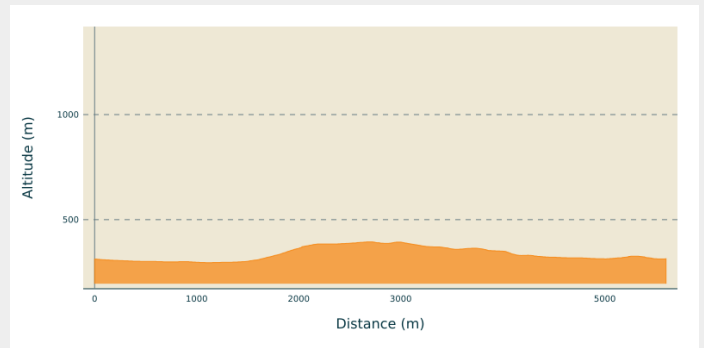
Arrivée : Châteldon

Balisage : — Balisage Bleu (PR)

Communes : 1. Châteldon

2. Puy-Guillaume

Profil altimétrique



Altitude min 295 m Altitude max 394 m

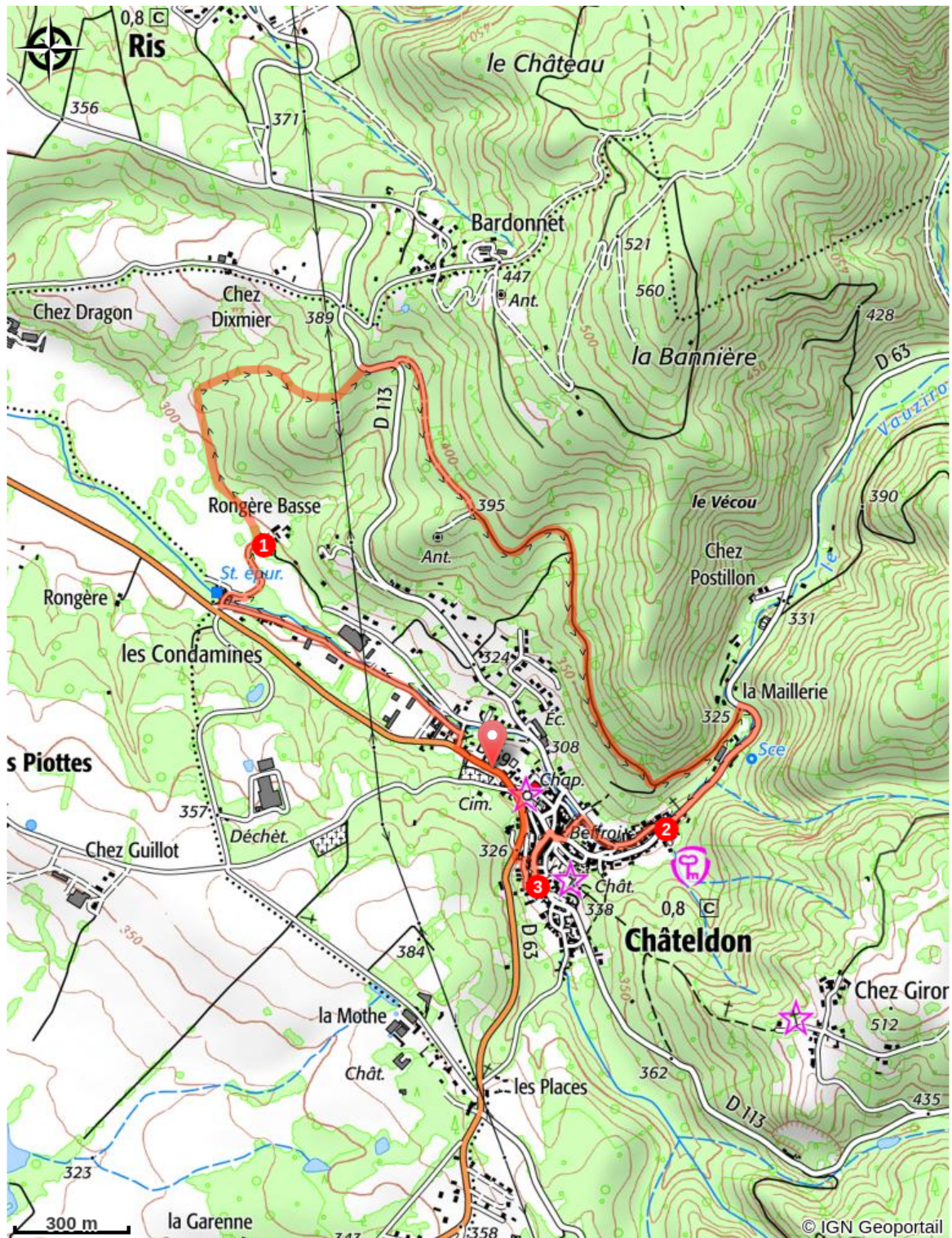
Départ : Depuis le parking du monument aux morts de Châteldon, emprunter la D59 à gauche, emprunter la première route à droite en direction des Services routiers. Bifurquer ensuite à gauche avant de traverser le Vauziron. 20m avant la D59, traverser le Vauziron à droite en passant sur le pont. Continuer sur le chemin principal.

1 - Avant les maisons, au carrefour de 4 chemins, emprunter celui de gauche. Garder le chemin principal qui monte jusqu'à la D113. La suivre à droite sur 50m avant de tourner à gauche sur un chemin carrossable en direction du Vécou. Garder toujours en face le chemin principal (vue sur Châteldon à droite) jusqu'à la D63. L'emprunter à droite, passer devant la source minérale de Châteldon.

2 - A l'entrée du bourg, emprunter la rue de l'Aire qui descend à droite. Longer le parking de la salle des fêtes et continuer en face. Traverser le ruisseau du Vauziron par le pont à gauche à hauteur de la place du 8 mai. A la D63, l'emprunter à droite avant de tourner sur la D113 en direction de Rongère Montagne.

3 - Après 100 m, bifurquer sur une petite rue montante à droite. Au carrefour en T, tourner à gauche sur 10m avant de prendre une petite rue à droite. Juste avant les escaliers, emprunter le sentier montant à gauche pour rattraper la D63. Descendre ensuite la D63 à droite (vue sur Châteldon et son château). Au carrefour, tourner à gauche en direction de Vichy pour retrouver le parking

Sur votre chemin...



Toutes les infos pratiques

Comment venir ?

Accès routier

Depuis Thiers, emprunter la D906 en direction de Vichy. A la sortie de Puy-Guillaume, bifurquez à droite sur la D63 en direction de Châteldon.

Parking conseillé

Parking vers le monument aux morts

Accessibilité



VTT

Lieux de renseignement

MAISON DU TOURISME DU LIVRADOIS-FOREZ


Maison du Parc, 63880 Saint-Gervais-
sous-Meymont

Tel : 04 73 80 64 48

<https://www.auvergne-livradois-forez.com/>



Source



Balades et randonnées Entre Allier et Bois Noirs