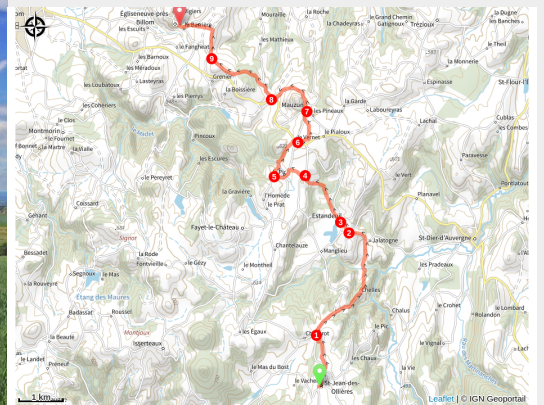


Circuit Week-End : Saint-Jean-des-ollières - Egliseneuve-Près-Billom

Billom Communauté - Saint-Jean-des-Ollières



Vue sur Egliseneuve Près Billom (Maison du Tourisme)



Venez découvrir ce magnifique circuit Week-End. Vous arpenterez la Vallée du Madet, découvrirez le château de Mauzun et surplombez l'étang des Maures sans oublier les vues magnifiques sur la Chaîne des Puys, les Monts Dore et les Monts du Forez

Infos pratiques

Pratique : Pédestre

Durée : 5 h 30


Longueur : 14.8 km

Dénivelé positif : 276 m

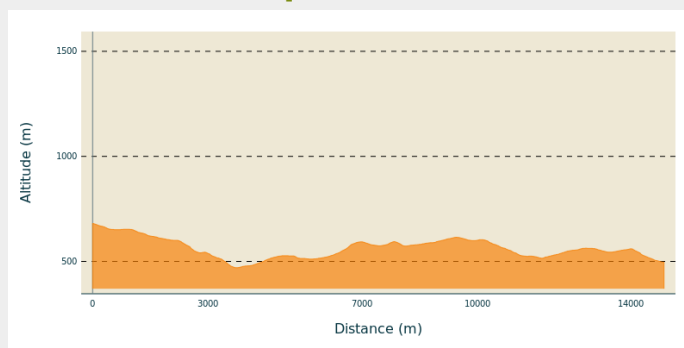
Difficulté : Difficile

Type : WE

Itinéraire

Départ : Saint-Jean-des-Ollières
Arrivée : Saint-Jean-des-Ollières
Balisage :  Balisage circuit WE
Communes : 1. Saint-Jean-des-Ollières
2. Estandeuil
3. Fayet-le-Château
4. Mauzun
5. Bongheat
6. Égliseneuve-près-Billom

Profil altimétrique



Altitude min 470 m Altitude max 680 m

Descriptif tronçon 1 : St-Jean-des-Ollières / Estandeuil (4,3 km / 1h45)

Départ - De la place de l'église à Saint-Jean des Ollières. Longer l'église par la droite afin d'emprunter les escaliers et de descendre sous la place. Prendre alors la première route à droite puis tout de suite à gauche pour quitter le bourg. Au grand carrefour, continuer en face. Au niveau du cimetière, ignorer la route départementale et prendre la petite route à droite longeant l'aire de pique-nique (point de vue sur le château de Mauzun et les monts du Forez). 100m après la ferme de la Serre, s'engager à gauche sur un chemin herbeux et descendre. A la route, tourner à gauche puis tout de suite à droite pour passer devant l'ancienne colonie de vacances de Chavarot (centre d'ailleurs).

1 - Suivre la petite route à droite (dir. Josserand, les Coutades). Passer Josserand, les Coutades puis les Beyssières et garder le même chemin (point de vue sur les monts du Forez). Franchir le ruisseau du Croizat et remonter tout droit.

2 - Tourner à gauche sur la route. Suivre la D337 légèrement à droite pour rentrer dans Estandeuil.

HORS CIRCUIT : 200m à gauche après 2, vers Le Theil et La Rochette.

Descriptif tronçon 2 : Estandeuil / Mauzun (5 km / 2h00)

3 - Au niveau de la mairie, descendre la petite route à gauche. Au premier carrefour, continuer tout droit sur le chemin (laisser la route à gauche). Garder le chemin principal en ignorant un chemin à gauche : on retrouve le goudron aux maisons de Champ-Redon (point de vue à gauche sur la tour de La Rochette). Poursuivre alors en face.

4 - Emprunter la D7 à gauche sur 50m (point de vue sur le château de Mauzun et les monts du Forez) et s'engager sur le premier chemin à droite. Se diriger vers le petit étang (à gauche), puis vers le Pic.

5 - Au niveau du four à pain et de la fontaine, prendre le chemin à droite à l'angle de la première ferme du Pic. Passer entre les clôtures, traverser le ruisseau puis remonter par le même chemin (point de vue sur le château de Mauzun, la chaîne des

Puys et le massif du Sancy).

6 - Traverser la D997 (prudence : circulation rapide) puis prendre la petite route à droite. A 250m, virer à gauche sur le chemin herbeux longeant la propriété de Bellevue. Prendre à gauche de la grille du parc. Suivre ce chemin herbeux et, à la route, tourner à droite pour rentrer dans Mauzun. Dans Mauzun, au carrefour, monter à droite et se diriger vers la halle.

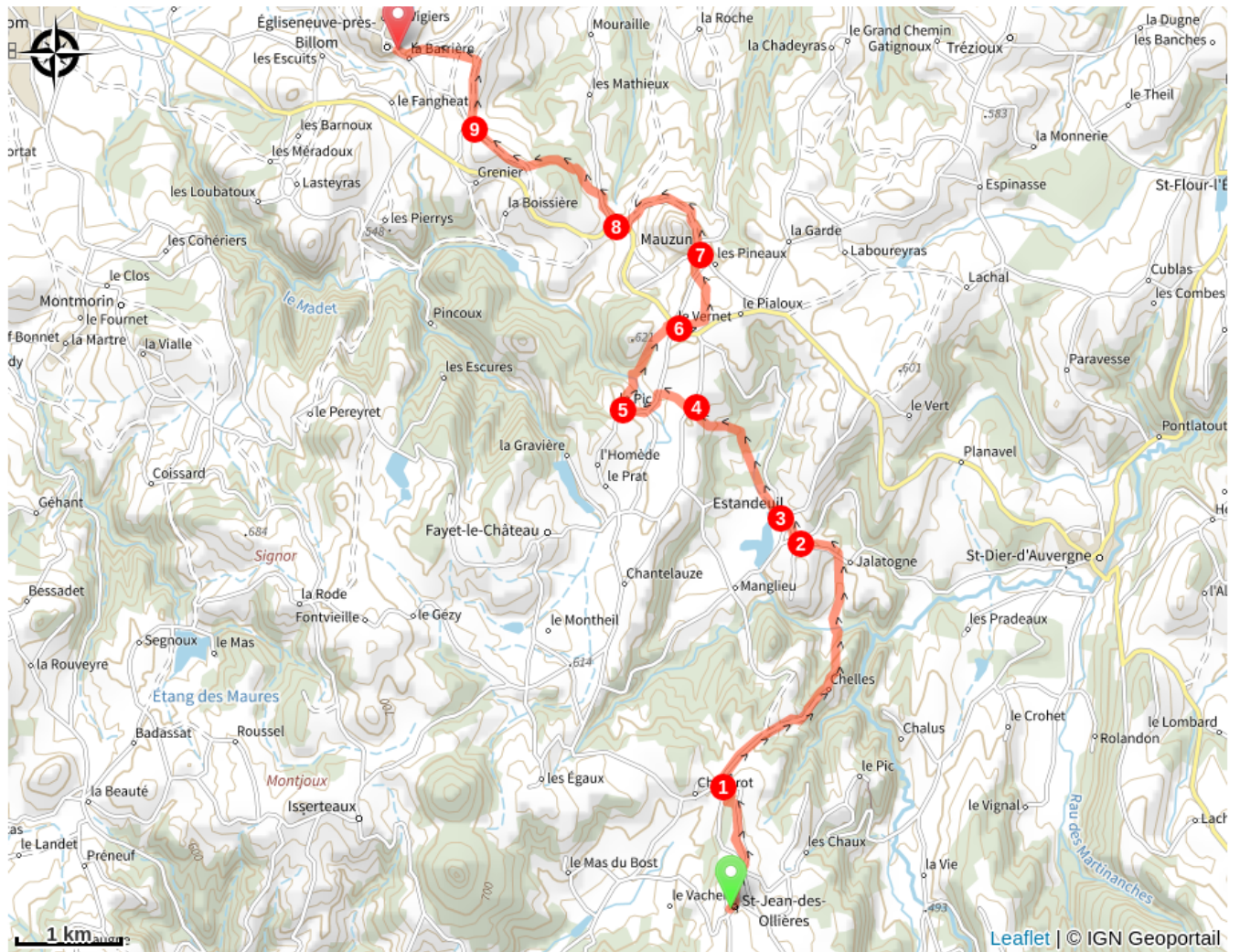
Descriptif tronçon 3 : Mauzun / Egliseneuve-près-Billom (5,2km / 1h45)

7 - Longer la halle par la gauche et tourner à gauche. 30m plus loin, quitter la route principale pour s'engager sur une petite route à gauche passant entre une maison et un mur d'enceinte. Emprunter par deux fois le chemin de gauche. Une petite route débouche sur la D997, que l'on suit à droite sur 150m.

8 - Quitter la D997 pour prendre la route la plus à droite (direction Loire). A 300m, virer à gauche vers Loire ; le chemin passe entre deux ruines et continue en sous-bois. Bifurquer à droite à l'intersection vers le hameau de Fenilhat.

9 - Au croisement, monter en face jusqu'au point de vue. En arrivant au panorama (sur la Limagne, la vallée du Madet, la chaîne des Puys et le massif du Sancy et, à droite, Thiers, le château de Mauzun et les monts du Forez, descendre à gauche vers Egliseneuve près Billom. Suivre la D303 à gauche pour rentrer dans le bourg et regagner le parking.

Sur votre chemin...



Toutes les infos pratiques

Lieux de renseignement

MAISON DU TOURISME DU LIVRADOIS-FOREZ

Maison du Parc, 63880 Saint-Gervais-
sous-Meymont

Tel : 04 73 80 64 48

<https://www.auvergne-livradois-forez.com/>

