

Le puy du Sapt

Ambert Livradois-Forez - Fournols



Chemin (Maison du Tourisme Sébastien Giraud)



Une balade dans les hautes futaies du Haut-Livradois, habitat idéal de la chouette de Tengmalm et du pic noir. Les chemins jalonnés de croix autour du prieuré de Fournols offrent des vues sur les étangs Forestier, la Croix des Sucs et la Colombière.

Infos pratiques

Pratique : Pédestre

Durée : 3 h

Longueur : 7.6 km

Dénivelé positif : 170 m

Difficulté : Très facile


Type : Boucle

Accessibilité : VTT

Itinéraire

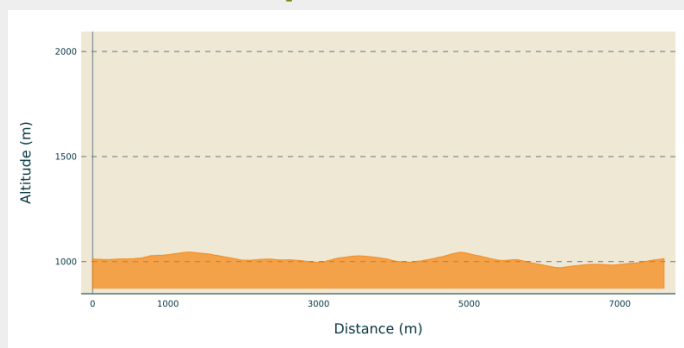
Départ : Fournols

Arrivée : Fournols

Balisage : — Balisage Jaune (PR) 
PDIPR

Communes : 1. Fournols

Profil altimétrique



Altitude min 971 m Altitude max 1045 m

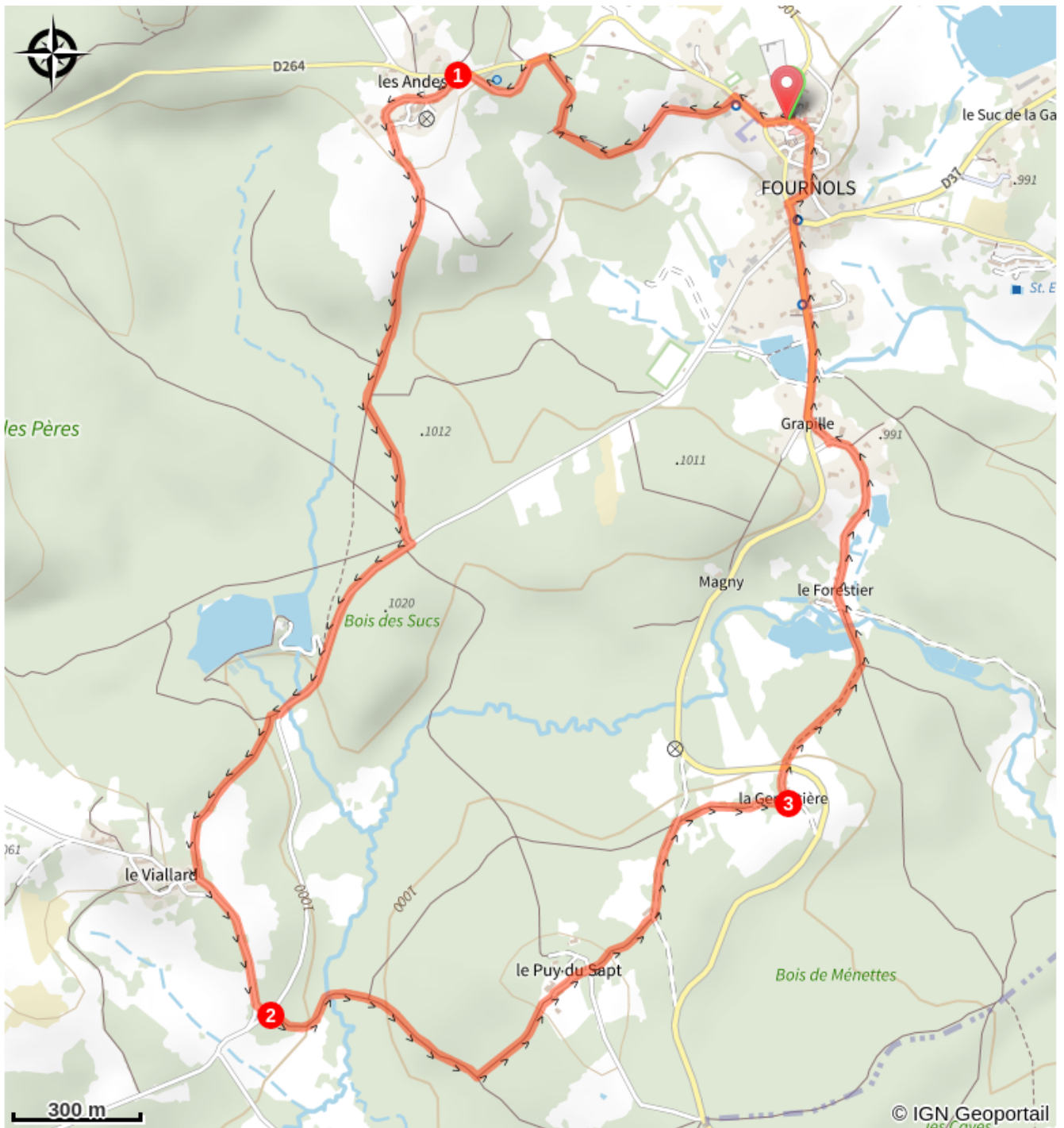
D. Place de la Mairie. Face à la mairie, prendre la D 264 en direction d'Echandelys, en passant devant une boulangerie. Tourner à droite devant l'école, puis, 100 m plus loin, prendre à gauche, devant une fontaine. Le chemin rejoint une route, la suivre à gauche et la quitter pour la première route à gauche qui mène aux Andes.

1. A l'entrée des Andes (*vue sur le Sancy et la chaîne des Puys*), prendre la route à gauche. Traverser le hameau tout droit. Prendre le chemin qui prolonge la route, poursuivre tout droit pendant plus d'un kilomètre jusqu'à la route goudronnée à la croix des Sucs. L'emprunter à droite. Au niveau du virage à gauche, emprunter le chemin qui part en face et qui monte tout de suite à gauche. Continuer sur le sentier principal jusqu'au village du Viillard. Tourner ensuite à gauche et suivre la route qui redescend.

2. Traverser la route, descendre sur un chemin jusqu'au ruisseau, le traverser. Après la passerelle, à la patte d'oie, prendre le chemin de droite et, 300 m plus loin, tourner à gauche pour rejoindre le Puy du Sapt. Traverser le village, continuer en face sur un chemin. Obliquer à gauche entre une maison et une ruine ; 200 m plus loin, tourner à droite sur un chemin.

3. Traverser le hameau de la Genestière, sortir par la gauche pour déboucher sur la route D 37. La traverser, descendre au village du Forestier. Suivre le chemin goudronné qui rejoint la D 37, la suivre à droite, puis tourner à gauche devant l'étang. En face du stade, tourner à droite pour rejoindre le point de départ.

Sur votre chemin...



Toutes les infos pratiques

Comment venir ?

Accès routier

Depuis le bourg de Saint-Germain-l'Herm, emprunter la D37 sur 9km en direction de Fournols.

Accessibilité



VTT

Lieux de renseignement

MAISON DU TOURISME DU LIVRADOIS-FOREZ


Maison du Parc, 63880 Saint-Gervais-
sous-Meymont

Tel : +33 (0)4 73 95 76 19

<https://www.vacances-livradois-forez.com/>



Source



Balades et randonnées en Haut-Livradois