Le moulin des Donnes

Ambert Livradois-Forez - Grandval

point de vue du village de Sabatier (Maison du Tourisme)

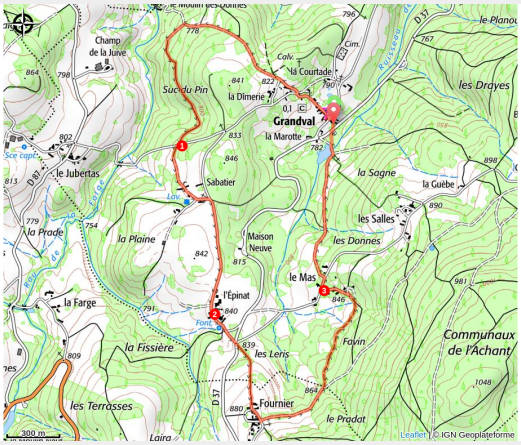

Ce circuit a conservé le patrimoine rural de la vie d'autrefois (métier à ferrer, fontaine, croix en granit, fonte, puits, four à pain) dans une nature omniprésente avec des vues sur les monts du Forez et son point culminant de Pierre-Sur-Haute (1634m).

Infos pratiques

- Pratique : Pédestre
- Durée : 1 h 45
- Longueur : 6.2 km
- Dénivelé positif : 153 m
- Difficulté : Très facile
- Type : Boucle
- Accessibilité : VTT

Itinéraire

Départ : Grandval
Arrivée : Grandval
Balisage : Balisage Bleu (PR) PDIPR
Communes : 1. Grandval
2. Saint-Amant-Roche-Savine

Profil altimétrique

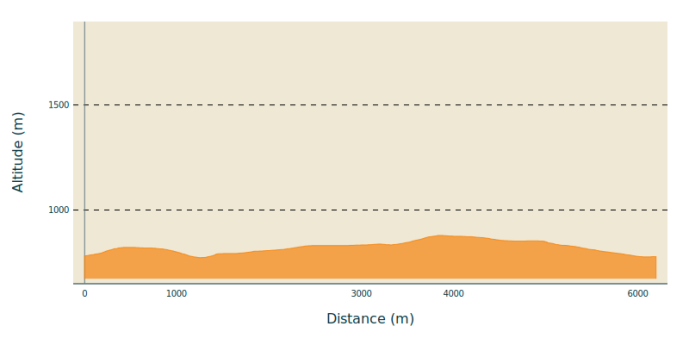

Altitude min 773 m Altitude max 879 m

D. De l’église, monter jusqu’à la sortie du village. A la croix, prendre un chemin à droite. A la dernière maison, poursuivre tout droit (A droite, A-R calvaire : 5 min) pendant 500 m puis tourner à gauche sur un chemin en forêt. Au panneau jaune (A droite, A-R moulin des Donnes : 10 min), continuer tout droit. Poursuivre sur cette piste forestière.

1. Au carrefour, prendre la route à droite et tourner aussitôt à gauche sur le chemin. Traverser Sabatier tout droit, puis tourner à gauche et arriver à une croix. Prendre le chemin goudronné à droite jusqu’à l’Epinat (vue sur les monts du Forez).

2. Traverser le village et continuer vers la D 37. Au carrefour, traverser la D 37 et prendre le chemin qui part en face, à droite de panneaux directionnels. Rejoindre le village de Fournier puis prendre à gauche le chemin qui descend et passe près d’un lavoir. Continuer et prendre un sentier à gauche, qui descend dans le sous-bois. Continuer jusqu’au hameau du Mas.

3. Le sentier se poursuit par un chemin goudronné. Au carrefour, prendre la route à droite puis emprunter aussitôt le sentier herbeux sur la gauche. Garder le chemin principal. Longer l’étang. Prendre la route qui monte à droite vers le centre bourg et revenir à l’église.

Sur votre chemin…

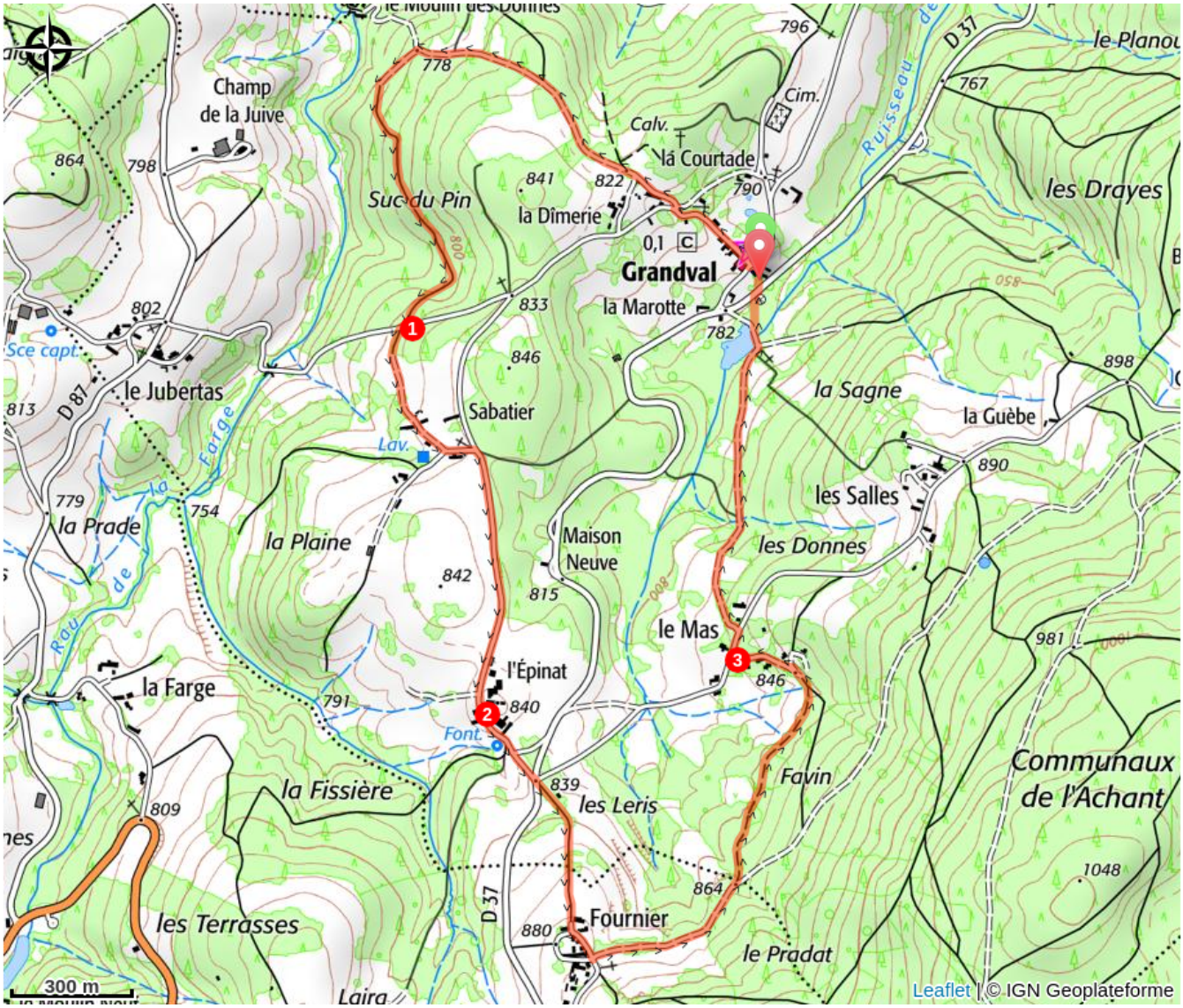

Toutes les infos pratiques

Comment venir ?

Accès routier

Depuis le bourg de Saint-Amant-Roche-Savine, emprunter la D37 sur 4km en direction de Grandval.

Accessibilité

VTT

Lieux de renseignement

MAISON DU TOURISME DU LIVRADOIS-FOREZ
Maison du Parc, 63880 Saint-Gervais-sous-Meymont
Tel : 04 73 80 64 48
https://www.auvergne-livradois-forez.com/

Source

Balades et randonnées en Haut-Livradois