Le château de la Fayette

Ambert Livradois-Forez - Aix-la-Fayette

Vue sur Aix la Fayette (Maison du Tourisme)

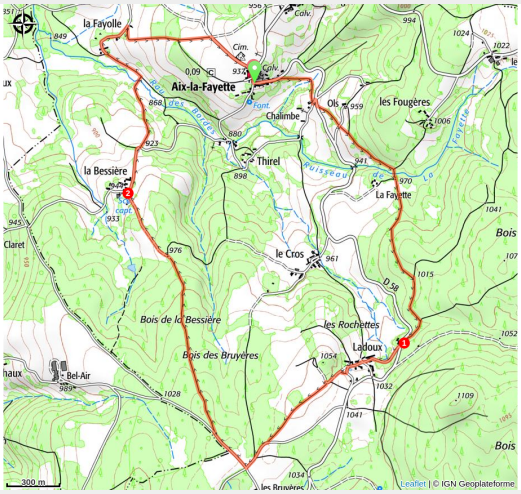

Cet itinéraire est dédié au château de la famille du célèbre général Lafayette. Depuis un village typique du Livradois aux maisons en granite, on surplombe le Cézallier et le Sancy. Circuit en forêt qui mène près d'un ancien site d'extraction d'améthyste.

Infos pratiques

Pratique : Pédestre

Durée : 2 h

Longueur : 7.7 km

Dénivelé positif : 221 m

Difficulté : Facile

Type : Boucle

Accessibilité : VTT

Itinéraire

Départ : Aix-la-Fayette
Arrivée : Aix-la-Fayette
Balisage : Balisage Bleu (PR) PDIPR
Communes : 1. Aix-la-Fayette
2. Saint-Genès-la-Tourette

Profil altimétrique

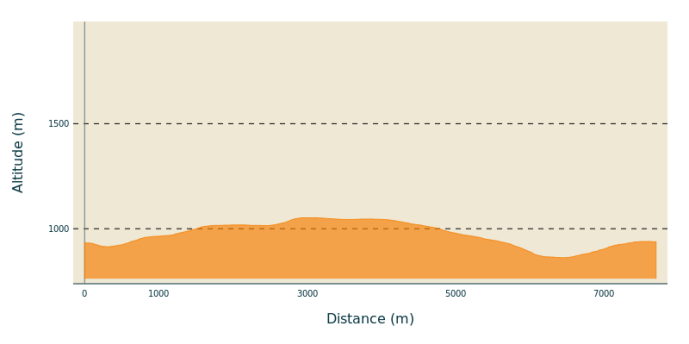

Altitude min 862 m Altitude max 1052 m

D. Départ face à l'église, rejoindre la D 58, l'emprunter sur 100 m, puis, après les dernières maisons, descendre à droite sur un chemin herbeux qui rejoint Chalimbe. Avant les premières maisons, tourner à gauche sur un chemin goudronné et reprendre la D 58 à droite. L'emprunter sur 20 m puis monter le chemin à gauche (vue sur les monts Dôme). Traverser la route, puis un carrefour et tourner à droite (château de la Fayette à droite : 250 m A-R). Continuer tout droit à travers bois sur 1 km.

1. Rejoindre la D 58, la traverser et poursuivre jusqu'à Ladoux. Traverser ce hameau et, en haut du village, à proximité d'une serve et d'une fontaine, monter un chemin empierré qui remonte sur la droite. A un carrefour, tourner à droite sur un chemin goudronné. A la croix du Fangonnet, tourner à droite (château de Fangonnet en face : 500 m A-R). Prendre ensuite un chemin en terre qui part à droite dans les sous-bois (vue sur les monts Dôme).

2. En arrivant au village de la Bessière, tourner à droite sur un chemin goudronné en passant devant une fontaine. Sortir du village, puis, dans un virage, continuer tout droit sur un chemin qui descend. Après les ruines du moulin, tourner à gauche sur un chemin. Rejoindre la Fayolle, traverser ce hameau. Avant la dernière maison, monter le chemin à droite. Passer entre une fontaine et une serve. Rejoindre la D 58, la prendre à droite jusqu'à Aix-la-Fayette.

Sur votre chemin…

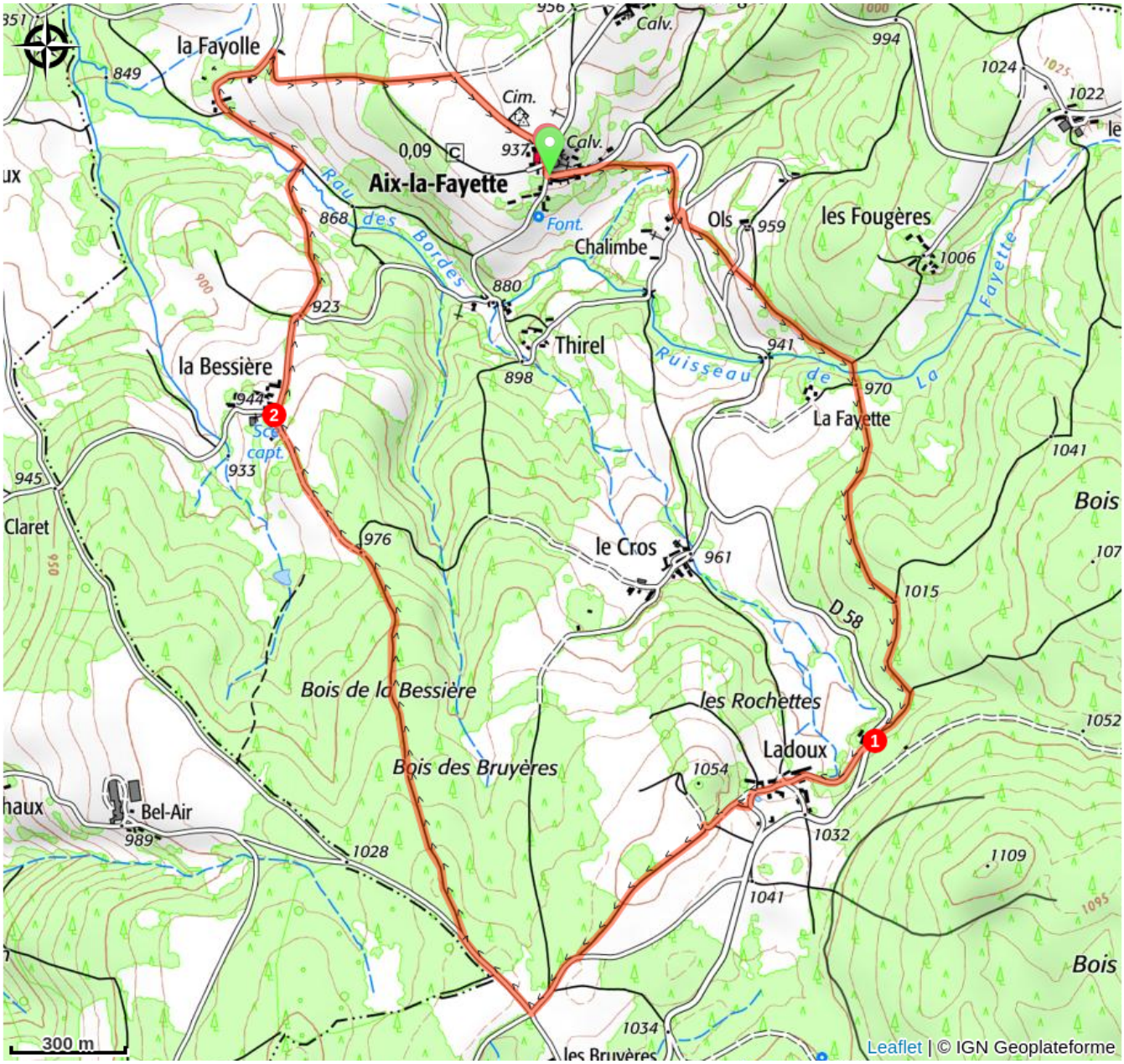

Toutes les infos pratiques

Comment venir ?

Accès routier

Depuis le bourg de Saint-Germain l'Herm, emprunter la D99 en direction du Vernet-la-Varenne. A la sortie du bourg de Saint-Germain l'Herm, tourner à droite sur la D58 en direction d'Aix-la-Fayette

Accessibilité

VTT

Lieux de renseignement

MAISON DU TOURISME DU LIVRADOIS-FOREZ
Maison du Parc, 63880 Saint-Gervais-sous-Meymont
Tel : 04 73 80 64 48
https://www.auvergne-livradois-forez.com/

Source

Balades et randonnées en Haut-Livradois