


Boutonnargues

Ambert Livradois-Forez - Bertignat



Vierge à Bertignat (Maison du Tourisme)



Une balade forestière avec de nombreux points de vue sur les monts du Forez, la vallée de la Dore et les landes des Hautes Chaumes. Boutonnargues avec son château fut une grande seigneurie qui dominait la vallée et les nombreux moulins sur la Dore.

Infos pratiques

Pratique : Pédestre

Durée : 3 h 30

Longueur : 12.8 km

Dénivelé positif : 388 m

Difficulté : Difficile


Type : Boucle

Accessibilité : VTT

Itinéraire

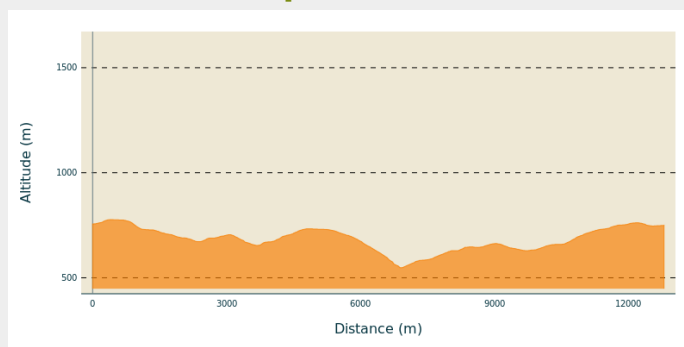
Départ : Bertignat

Arrivée : Bertignat

Balisage : — Balisage Jaune (PR) 
PDIPR

Communes : 1. Bertignat

Profil altimétrique



Altitude min 548 m Altitude max 777 m

D. Départ de la place de l'Eglise, emprunter la D 65 sur 300 m, tourner à gauche à la sortie du bourg, le chemin rejoint une petite route que l'on suit pendant 100 m. Suivre la piste forestière pour rejoindre la route que l'on suit en passant par la Faye puis la Roche.

1. Dans le village, prendre le chemin à gauche bordé de murets puis prendre de suite à gauche. Descendre au ruisseau et prendre à droite jusqu'à la route de Pubrières. Emprunter cette route à droite sur 100 m, puis continuer tout droit le long d'une maison. Après la maison, obliquer à gauche, descendre le chemin sur 300 m puis tourner à gauche sur un chemin qui mène à Boutonnargues (vue sur la vallée de la Dore et sur les monts du Forez).

2. A gauche suivre la route goudronnée. Continuer à monter jusqu'au carrefour avec une croix. Emprunter ensuite la route goudronnée à droite. Tourner sur la deuxième route à droite en direction du village du « Chassagnon ». Continuer en face par le chemin descendant. A l'intersection suivante, descendre à gauche jusqu'au Chassaing. Dans le village, prendre à gauche le chemin goudronné puis le premier chemin à gauche qui monte à la Collange Basse.

3. Prendre le chemin bitumé à gauche qui monte à la Collange Haute. Vers la croix, tourner à gauche jusqu'au transformateur. Prendre à droite et remonter par le Rourre et la Brugière. Après les premières maisons, prendre à gauche le chemin longeant des prés. Plus haut tourner à droite et rejoindre la D 67. L'emprunter sur 100 m et suivre le chemin à gauche. Continuer sur ce chemin (vue sur les monts du Forez). Suivre la route à gauche pendant 1 km jusqu'aux Plaines.

4. Prendre à droite jusqu'au Prat. A la sortie du hameau aller à gauche pour rejoindre la D 65. La suivre à gauche jusqu'au point de départ.

Sur votre chemin...



Toutes les infos pratiques

Comment venir ?

Accès routier

Depuis le bourg de Cunlhat, emprunter la D65 en direction de la Chapelle-Agnon. Traverser le village et continuer sur la route principale en direction de Bertignat.

Accessibilité



VTT

Lieux de renseignement

MAISON DU TOURISME DU LIVRADOIS-FOREZ

Maison du Parc, 63880 Saint-Gervais-
sous-Meymont

Tel : 04 73 80 64 48

<https://www.auvergne-livradois-forez.com/>

Source



Balades et randonnées en Haut-Livradois