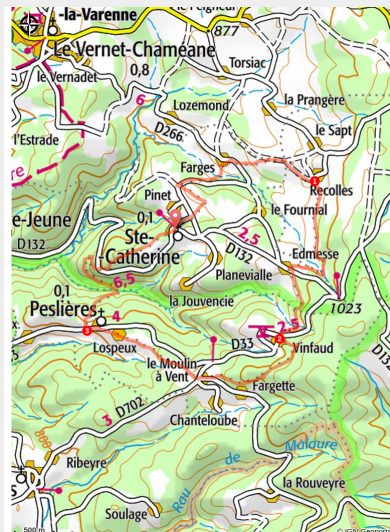


Balade des crêtes

Ambert Livradois-Forez - Sainte-Catherine



point de vue sur le circuit (Maison du Tourisme)



Un circuit dans les hautes terres de Ste-Catherine (église du XIVème) avec des vues panoramiques sur les monts Dôme, les monts Dore et du Cézallier ainsi que deux belles croix aux hameaux du Moulin à vent et Peslières.

Infos pratiques

Pratique : Pédestre

Durée : 3 h

Longueur : 12.9 km

Dénivelé positif : 412 m

Difficulté : Moyen


Type : Boucle

Accessibilité : VTT

Itinéraire

Départ : Sainte-Catherine

Arrivée : Sainte-Catherine

Balisage : — Balisage Jaune (PR) 
PDIPR

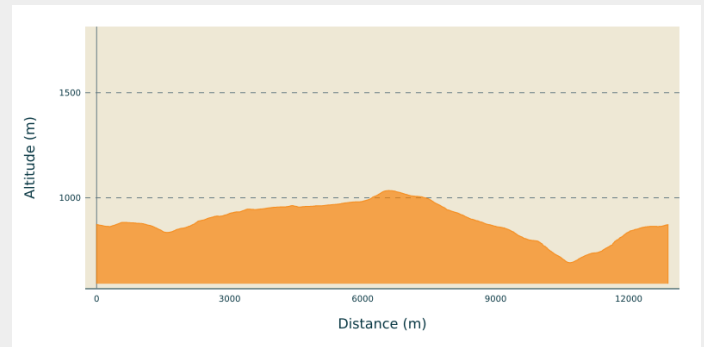
Communes : 1. Sainte-Catherine

2. Vernet-la-Varenne

3. Saint-Germain-l'Herm

4. Peslières

Profil altimétrique



Altitude min 691 m Altitude max 1035 m

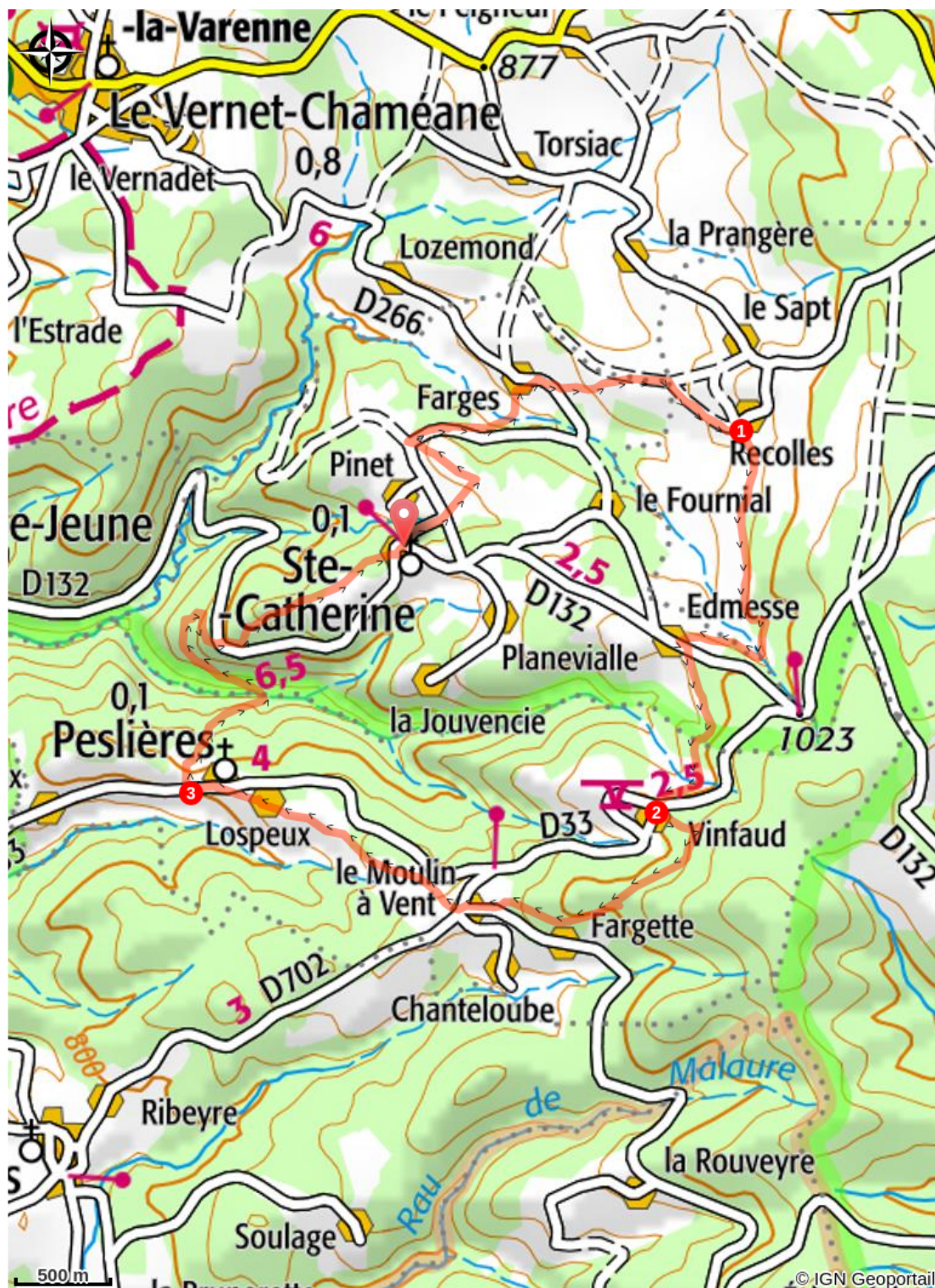
D. Emprunter la route D266 en direction du Vernet-la-Varenne jusqu'au cimetière. Puis le long de son mur de clôture, monter le chemin sur environ 250m. Tourner à gauche sur un chemin qui rejoint la D266. Emprunter cette dernière sur la droite. 250m plus loin, prendre le chemin de gauche ; traverser le ruisseau puis remonter jusqu'à Farges. Dans le hameau, emprunter la route goudronnée qui monte à droite et rejoindre alors la D266. Emprunter cette route à droite sur environ 100m puis tourner alors vers un chemin sur votre gauche en direction de Recolles. A environ 600m prendre un chemin sur la droite qui conduit dans le bas de Recolles.

1. On ne traverse pas tout le hameau de Recolles. On s'engage sur le premier chemin à droite que l'on parcourt sur environ 80m. On se trouve alors devant une fourche (la PR bleue de Ste Catherine part à droite). Prendre le chemin de gauche en direction d'Edmesse. Au niveau de ce hameau, suivre la route D266 à gauche sur 20m puis tourner sur la route tout de suite à droite ; poursuivre en direction de Vinfaud. A l'orée de ce hameau, traverser la D33 (Aller-retour possible jusqu'à la table d'orientation qui se trouve à 300m contre-bas, en bordure de la D33).

2. Prendre le chemin de terre juste en face passant à gauche du réservoir d'eau et s'enfonçant dans la forêt. Au croisement, prendre alors à droite un autre chemin. A environ 600m, tourner à droite sur un chemin herbeux. Quitter la forêt au lieu-dit « Moulin à vent » où se trouve une scierie. Arrivé sur la D702 (à hauteur d'une croix en pierre), partir sur la route à droite et rejoindre Lospeux, poursuivre légèrement sur votre gauche et descendre jusqu'à Peslières.

3. A la sortie du village, face à une croix, tourner à droite sur un chemin qui descend. Suivre le premier chemin à droite jusqu'au ruisseau de Gardet que l'on traverse. Rejoindre alors le hameau de Viade après une monter de 800m environ. Emprunter la D266 sur la droite, 250m plus loin, tourner sur la gauche pour s'engager sur un chemin qui monte. Au lieu-dit « les Cotes », on est enfin sur le plat. L'église de Sainte Catherine du Fraisse est en vue à 800m.

Sur votre chemin...



Toutes les infos pratiques

Comment venir ?

Accès routier

Depuis le bourg de Saint-Germain-L'Herm, emprunter la D999 en direction du Vernet-la-Varenne. A la sortie de Saint-Germain l'Herm, bifurquer sur la D33 à gauche en direction de Sainte-Catherine. Après 4km, emprunter la D132 à droite pour rejoindre le bourg de Sainte Catherine. Le départ se trouve face çà l'église de Sainte-Catherine.

Accessibilité



VTT

Lieux de renseignement

MAISON DU TOURISME DU LIVRADOIS-FOREZ

Maison du Parc, 63880 Saint-Gervais-
sous-Meymont

Tel : 04 73 80 64 48

<https://www.auvergne-livradois-forez.com/>

Source



Balades et randonnées en Haut-Livradois