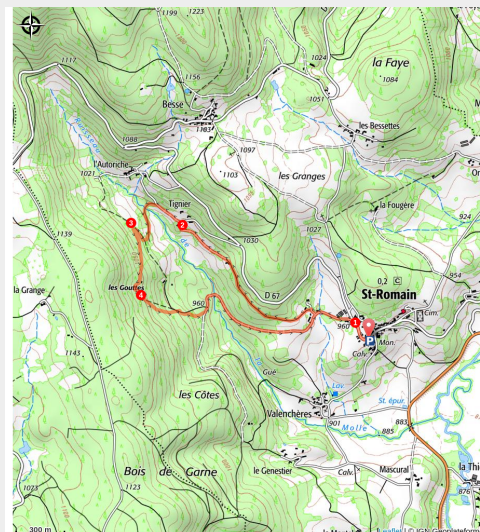


Le bonheur est dans le Bois

Ambert Livradois-Forez - Saint-Romain



Sentier vers les ruines des Gouttes (MDT)



Le Tilleul de Sully

Symbole de justice et de paix depuis l'Antiquité, le tilleul fut souvent planté pour célébrer la paix revenue. En France, à l'initiative de Sully, ministre d'Henri IV, de nombreuses places, comme à Saint-Romain ou encore à Saillant ont accueilli ce bel arbre. À la Révolution, le tilleul devint « arbre de la liberté ».

Infos pratiques

Pratique : Pédestre

Durée : 2 h

Longueur : 4.6 km

Dénivelé positif : 139 m

Difficulté : Très facile



Type : Boucle

Accessibilité : VTT

Itinéraire

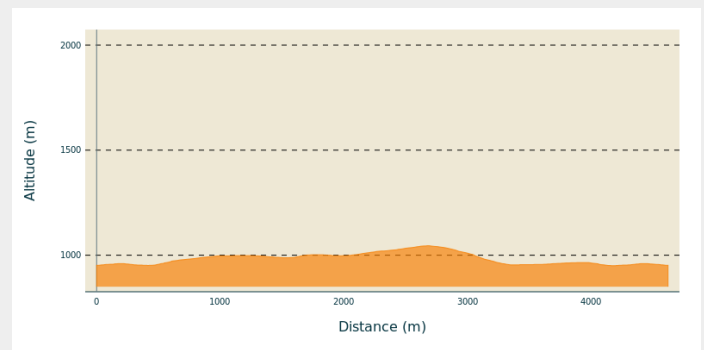
Départ : Tilleul de Sully, place de Saint Romain

Arrivée : Tilleul de Sully, place de Saint Romain

Balisage : — Balisage Bleu (PR) 
Bilboquet  PDIPR

Communes : 1. Saint-Romain

Profil altimétrique



Altitude min 950 m Altitude max 1045 m

Départ : Depuis la place de Saint-Romain (tilleul de Sully, église), emprunter la D67 qui sort du village en montant.

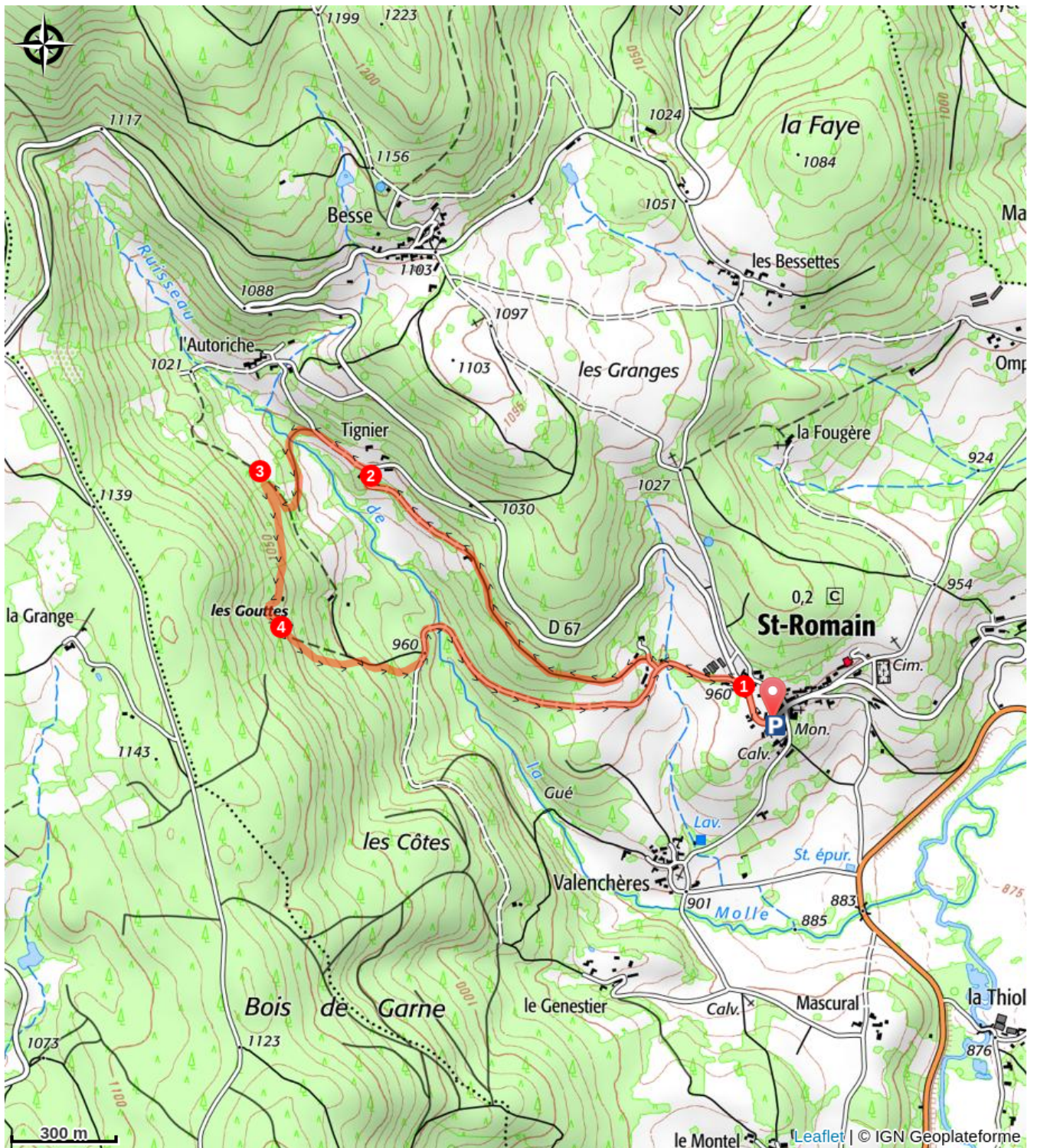
1. À la première intersection, prendre la petite route qui descend à gauche (passer devant le pupitre 2 et 3). Quelques mètres après le lavoir, emprunter à droite une petite route. L'abandonner très rapidement pour prendre le chemin herbeux qui monte sur votre gauche en passant devant une maison. Poursuivre sur ce chemin qui conduit en forêt. Passer derrière une maison isolée avant d'atteindre le hameau de Tignier.

2. Après la première bâtisse, emprunter à gauche un large chemin de terre. Avant que ce dernier ne devienne goudronné (il conduit au hameau de l'Autoriche) ; descendre à gauche par un petit sentier jusqu'au ruisseau de la Molle. Poursuivre sur ce chemin puis, à la première intersection, monter à droite pour atteindre une belle hêtraie.

3. Au pupitre 7, bifurquer à gauche. Continuer toujours tout droit pour atteindre le hameau abandonné et en ruine des Gouttes, témoin d'une démographie passée plus importante.

4. Dans le hameau en ruine, descendre à gauche à travers bois. Continuer tout droit dans la descente jusqu'à une large route forestière. Suivre cette route à gauche qui conduit jusqu'à Saint-Romain.

Sur votre chemin...



Toutes les infos pratiques

Comment venir ?

Accès routier

Depuis le centre bourg de Saint-Anthème, emprunter en voiture la D261 en direction de Viverols. Après 5,3 km, bifurquer sur la D67 pendant 1 km. Le départ se trouve sur la place principale de l'église.

Parking conseillé

Parking à côté de l'église

Accessibilité



VTT

Lieux de renseignement


MAISON DU TOURISME DU LIVRADOIS-FOREZ

Maison du Parc, 63880 Saint-Gervais-
sous-Meymont

Tel : 04 73 80 64 48

<https://www.auvergne-livradois-forez.com/>

Source



Balades et randonnées en Vallée de l'Ance