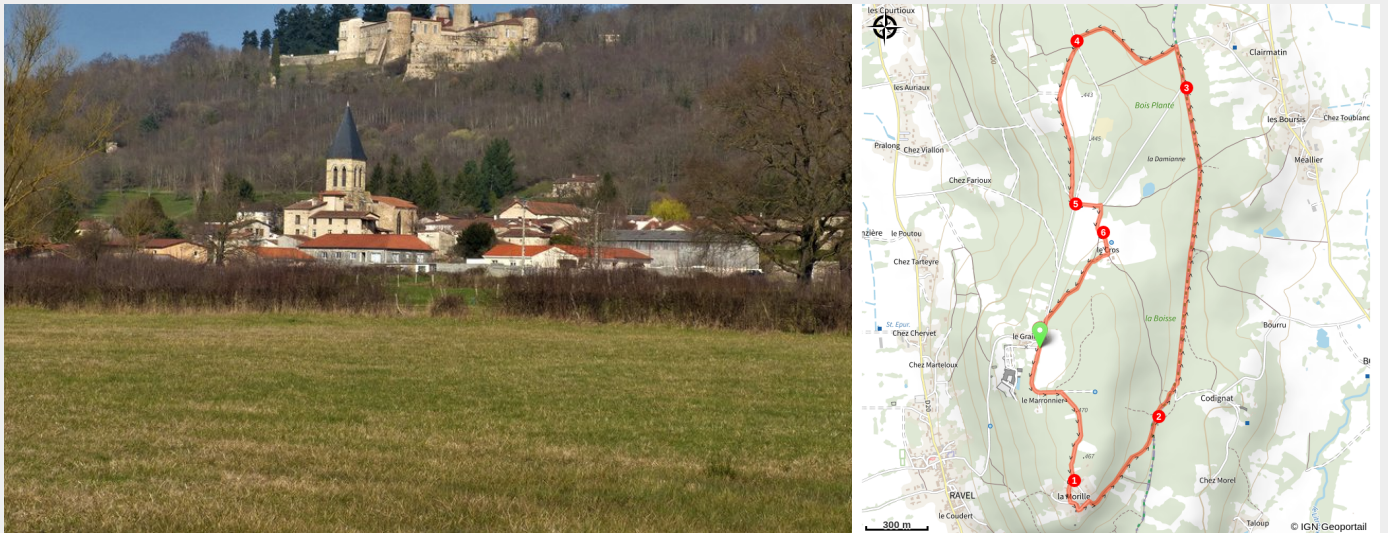


La Morille

Entre Dore et Allier - Ravel



Vue sur le bourg de Ravel et le chateau (Maison du Tourisme Sébastien Giraud)

Entre Limagne et Varennes, ce circuit débute au château de Ravel, l'un des plus importants d'Auvergne.

Conservant des points de vue, il progresse sous un long couvert d'arbres, puis sur d'anciens coteaux viticoles où subsistent des tonnes. Autour, les étangs témoignent de l'abondance de l'argile, qui a toujours alimenté tuileries et poteries.

Infos pratiques

Pratique : Pédestre

Durée : 1 h 45

Longueur : 6.1 km

Dénivelé positif : 86 m

Difficulté : Très facile

Type : Boucle

Accessibilité : En famille, VTT

Itinéraire

Départ : Château de Ravel

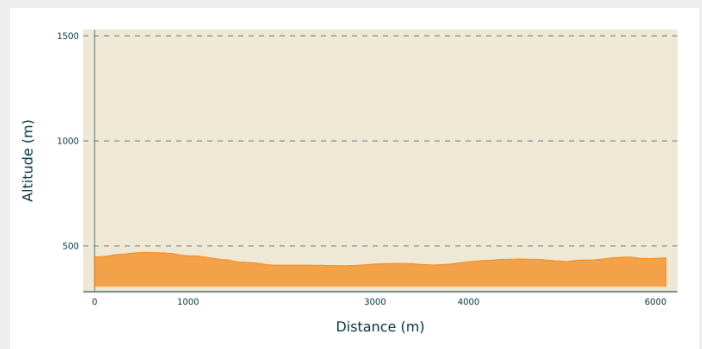
Arrivée : Château de Ravel

Balisage : — Balisage Bleu (PR)  PDIPR

Communes : 1. Ravel

2. Bort-l'Étang

Profil altimétrique



Altitude min 406 m Altitude max 470 m

Sur le parking du **château de Ravel**. À la sortie du parking, prendre la petite route à droite et la suivre jusqu'au hameau de La Morille.

(1) Traverser La Morille, puis descendre à droite à la sortie du hameau (**vue sur les monts du Forez**). Passer devant une croix en fer et, à la première intersection, poursuivre en face. Dans le sous-bois, laisser un premier chemin à droite. À 100 m, emprunter le second chemin à droite, creux et humide, doublé par une sente (elle évite de marcher dans l'eau).

(2) Au carrefour de plusieurs chemins, monter à gauche, puis, après 40 m, tourner dans une grande allée rectiligne.

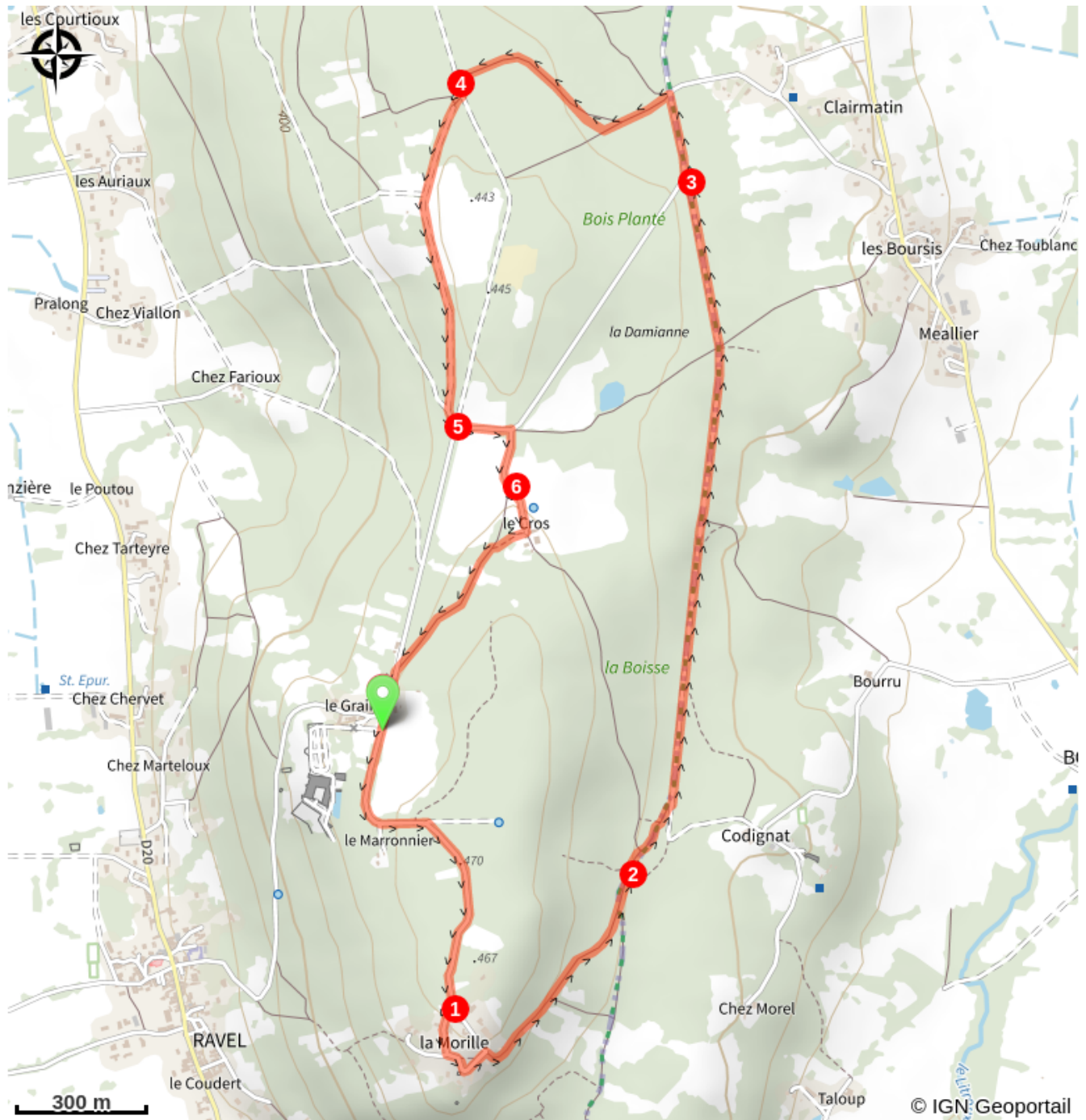
(3) Au carrefour, continuer sur la petite route dans le prolongement du chemin. Après 200 m, tourner à gauche sur un grand chemin. À 150 m, emprunter à droite un sentier en sous-bois.

(4) Tourner à gauche sur une large piste perpendiculaire. À 40 m, prendre une traverse sur la droite, puis tourner à gauche sur un bon chemin (**vue sur la chaîne des Puys et le Sancy**) et le suivre jusqu'à la route.

(5) Emprunter la petite route à gauche sur 150 m, puis monter à droite (**vue sur les Bois-Noirs, à gauche, et la chaîne des Puys et le massif du Sancy, à droite**).

(6) À la ferme du Cros, prendre un chemin herbeux à droite. On descend jusqu'à une petite route. La suivre à gauche pour rejoindre le départ.

Sur votre chemin...



Toutes les infos pratiques

Accessibilité

 En famille  VTT

Lieux de renseignement

MAISON DU TOURISME DU LIVRADOIS-FOREZ

Maison du Parc, 63880 Saint-Gervais-
sous-Meymont

Tel : +33 (0)4 73 95 76 19

<https://www.vacances-livradois-forez.com/>



Source



Balades et randonnées Entre Dore et Allier