

# Les terrasses de la Dore (Mayres)

Ambert Livradois-Forez - Mayres



Chapelle Notre Dame de la Roche (MDT)



*Au départ du site magnifique de Notre-Dame de la Roche, cet itinéraire vous fera basculer d'un versant à l'autre de la Dore, et profiter de nombreux points de vue sur le village de Mayres, la vallée de la Dore et les Monts du Forez.*

## Infos pratiques

Pratique : Pédestre

Durée : 3 h 15

Longueur : 10.5 km

Dénivelé positif : 418 m

Difficulté : Difficile


Type : Boucle

Accessibilité : VTT

# Itinéraire

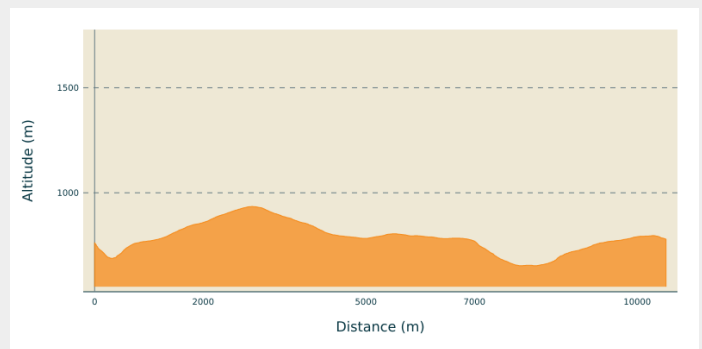
**Départ** : Chapelle Notre-Dame de la Roche, Mayres

**Arrivée** : Chapelle Notre-Dame de la Roche, Mayres

**Balisage** : — Balisage Jaune (PR)  PDIPR

**Communes** : 1. Mayres  
2. La Chapelle-Geneste

## Profil altimétrique



Altitude min 653 m Altitude max 935 m

Du parking, prendre le chemin qui descend puis passer sous la voie ferrée et descendre jusqu'à la route. Tourner à droite, puis après la dernière maison du **Merle**, suivre la piste à droite sur 300 m.

(1) Prendre le premier chemin à gauche montant fortement. Prendre le chemin à gauche à flanc de colline pendant un bon kilomètre. À la route, tourner à droite, traverser **Compains**.

(2) À la sortie de Compains, suivre le chemin à gauche après les bâtiments agricoles. Continuer toujours sur le même chemin. À la route, tourner à gauche et rejoindre **la Marcherie**. Traverser le hameau et continuer jusqu'à la D 201 (**vue sur la plaine d'Arlanc et les Monts du Forez**).

(3) Traverser la D 201 et prendre le chemin qui descend sur la gauche (**vue sur Mayres, la plaine d'Arlanc et les Monts du Forez**). Dans le Mas Marchet, suivre la D 201 à droite et traverser le hameau. À la dernière maison, avant un virage à droite, descendre le chemin goudronné à gauche qui devient rapidement un chemin herbeux. À la patte d'oie, poursuivre à droite jusqu'à la D 906a.

(4) Tourner à gauche sur 10 m, traverser la route puis emprunter le chemin tout de suite à droite. Traverser le ru, puis suivre la piste forestière légèrement sur votre gauche (**vue sur les Monts du Forez**). À la route, continuer en face pour entrer dans **Cubelles**. Traverser le hameau et garder toujours la même route.

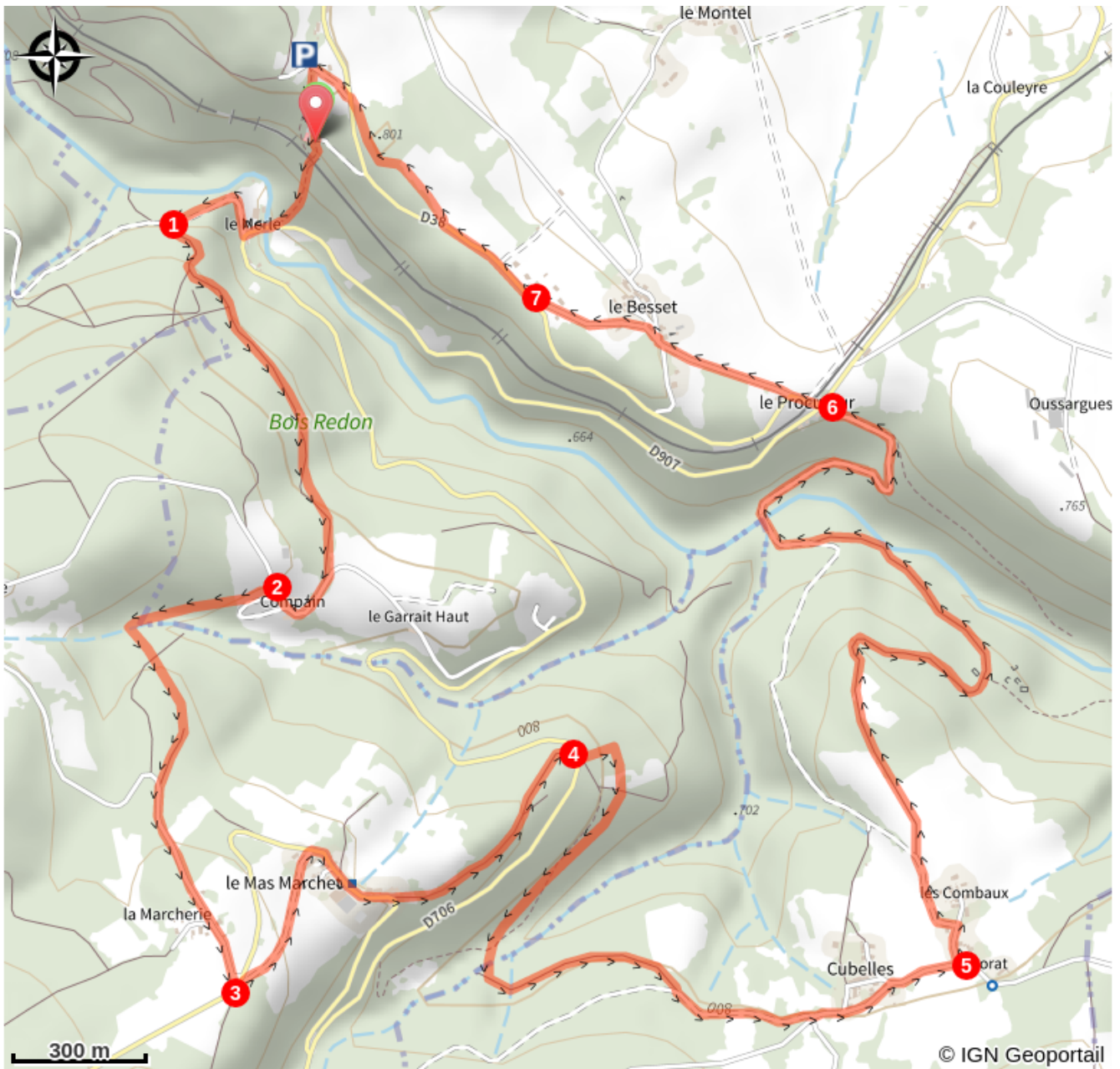
(5) 150 m plus loin, tourner à gauche pour rentrer dans les Comboux. À l'entrée du hameau, suivre le chemin à gauche. À la patte d'oie, rester sur votre droite. A l'intersection vers les premières **ruines de Gardailat**, emprunter le chemin descendant à gauche jusqu'à la Dore. Emprunter le **pont de Varre** et remonter par ce chemin jusqu'au Procureur.

(6) Traverser la D 38 et la voie ferrée et, 30 m plus loin, monter en face vers le Besset (**vue sur la plaine d'Arlanc et les Monts du Forez**). Dans le Besset, poursuivre en face sur la même route.

(7) À la D 38, poursuivre légèrement à droite et, 250 m plus loin, suivre le chemin à

droite longeant une plantation. Traverser le bois de pins, puis rejoindre de nouveau la D 38. Prendre le chemin en face sur 100 m, puis descendre à gauche le long du champ pour rejoindre la chapelle.

# Sur votre chemin...



# Toutes les infos pratiques

## Comment venir ?

Accès routier

Accès au départ : en venant d'Arlanc, 250 m avant le bourg de Mayres, tourner à gauche vers la chapelle Notre- Dame de la Roche.

## Accessibilité

---



VTT

## Lieux de renseignement

### MAISON DU TOURISME DU LIVRADOIS-FOREZ


Maison du Parc, 63880 Saint-Gervais-  
sous-Meymont

Tel : +33 (0)4 73 95 76 19

<https://www.vacances-livradois-forez.com/>



## Source



Balades et randonnées en Pays d'Arlanc