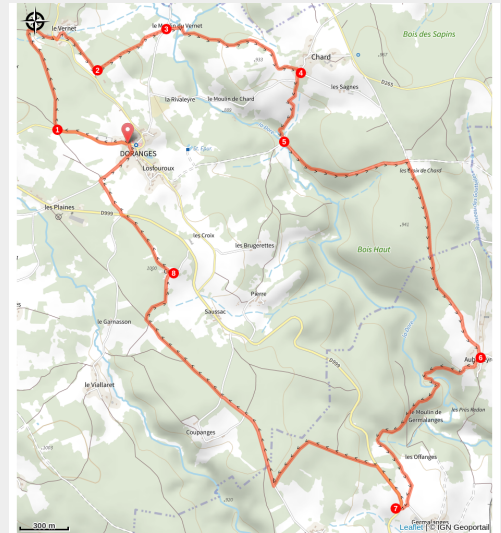


# La Haute Dore

Ambert Livradois-Forez - Doranges



Chemin vers la croix de Chard (MDT)



Du moulin du Vernet au moulin de Piers, en passant par l'ancienne carrière d'Aubapeyre, partez à la rencontre des traces nombreuses et mélancoliques du passé industriel de la Haute-Dore.

Découvrez le charme prenant d'un paysage reconquis par une nature où l'arbre est roi.

## Infos pratiques

Pratique : Pédestre

Durée : 3 h 30

Longueur : 11.8 km

Dénivelé positif : 279 m

Difficulté : Facile

Type : Boucle

Accessibilité : VTT

# Itinéraire

**Départ** : Eglise de Doranges

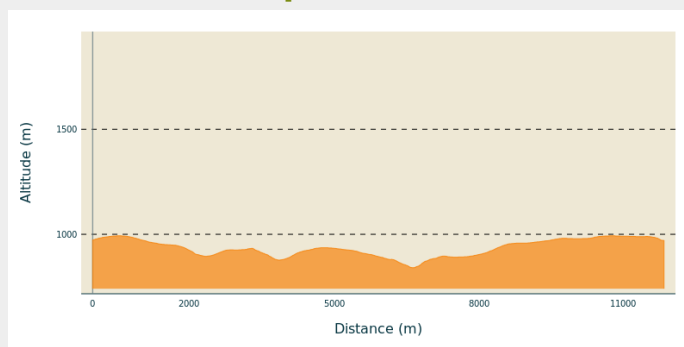
**Arrivée** : Eglise de Doranges

**Balisage** : — Balisage Jaune (PR) PDIPR

**Communes** : 1. Doranges

2. Saint-Alyre-d'Arlanc

## Profil altimétrique



Altitude min 841 m Altitude max 993 m

Départ près de l'église : prendre la D 132 en montant, dépasser le cimetière et, 250 m plus loin, quitter le goudron sur la droite par un chemin forestier.

(1) D'abord plat, le chemin descend ensuite à travers bois jusqu'au hameau du **Vernet** où l'on traverse la D 260. Quitter le goudron 30 m plus loin et emprunter, à angle droit, un chemin bientôt bordé de noisetiers sur 400 m.

(2) Prendre à gauche un chemin qui descend au **Moulin du Vernet** et qui longe en bas un épais mur de jardin.

(3) Traverser la route, poursuivre sur le chemin goudronné. Traverser un premier ruisseau, passer entre 2 constructions, tourner à droite et traverser un autre ruisseau sur des dalles de granit. Le chemin monte ensuite jusqu'au village de **Chard** où l'on débouche devant une croix.

(4) Prendre à droite la route goudronnée (**Point de vue sur Doranges**). Après 50 m, suivre en face un chemin herbeux qui descend au **Moulin de Piers** (Pierre) que l'on découvre en vue plongeante.

(5) À gauche d'une aire de stationnement (accès automobile par Besse de St-Sauveur) un large chemin d'exploitation forestière monte sur la gauche jusqu'au carrefour de la "**Croix de Chard**". Prendre à droite à angle droit une piste forestière pendant 1500 m, qui conduit à **Aubapeyre (Commune de St-Alyre d'Arlanc)**.

(6) Au centre d'Aubapeyre, prendre sur la droite un chemin qui descend au fond des gorges de la Dore jusqu'aux ruines du **Moulin d'Aubapeyre**. Passer la Dore sur une passerelle et remonter le chemin qui rejoint la D 999, au-dessus du village de **Germalanges**.

(7) Remonter à droite la D 999 sur 200 m et prendre à gauche un chemin dans un bois. Au premier carrefour, continuer tout droit. À la patte d'oie, tourner à gauche. Tourner à droite sur la route. Au niveau de la deuxième route menant à **Coupanges**, prendre le chemin forestier en face. Le suivre sur environ 1200 m, puis, peu après le pré, prendre un sentier à droite qui mène à **Coust**.

(8) À **Coust**, prendre un chemin sur la gauche, à droite d'un grand bâtiment. Traverser la D 999 à hauteur de l'aire de repos et continuer en longeant le terrain de pétanque. Tourner à droite pour rejoindre **Doranges (point de vue sur le Forez)**.

# Sur votre chemin...



# Toutes les infos pratiques

## Accessibilité

---



## **i** Lieux de renseignement


### **MAISON DU TOURISME DU LIVRADOIS-FOREZ**

Maison du Parc, 63880 Saint-Gervais-  
sous-Meymont

Tel : 04 73 80 64 48

<https://www.auvergne-livradois-forez.com/>

## Source



Balades et randonnées en Pays d'Arlanc