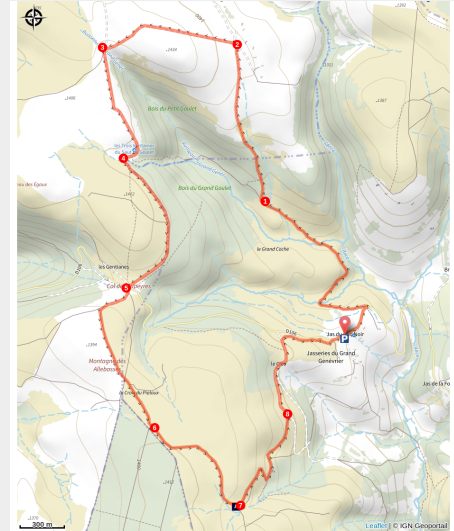


Les Hautes-Chaumes

Ambert Livradois-Forez - Saint-Anthème



Randonneurs près du Coq Noir (Joël Damase)



Les Hautes-Chaumes du Forez

Ce joyau du Parc Livradois Forez s'étend sur plus de 8 000 ha de landes (à myrtilles et bruyères notamment) et de tourbières. Devant l'intérêt paysager, de biodiversité, de spécificité et rareté du milieu, les Hautes-Chaumes ont été classées zone Natura 2000 par l'union européenne. Ce classement vise à préserver les qualités environnementales du site tout en permettant les activités pastorales, forestières et touristiques dans le respect strict des milieux.

Infos pratiques

Pratique : Pédestre

Durée : 3 h 15

Longueur : 10.1 km

Dénivelé positif : 247 m


Difficulté : Moyen

Type : Boucle

Itinéraire

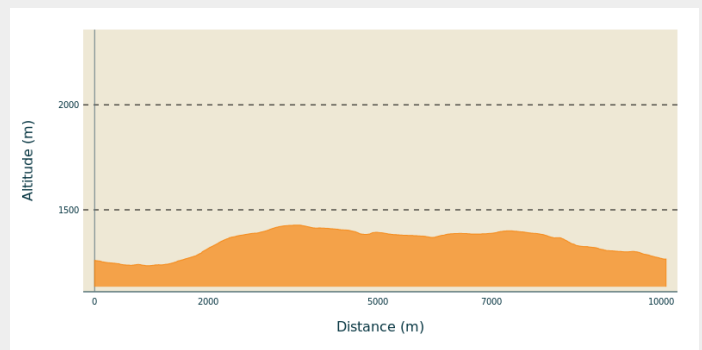
Départ : Jasseries du Grand Génévrier

Arrivée : Jasseries du Grand Génévrier

Balisage : — Balisage Jaune (PR) 
PDIPR

Communes : 1. Saint-Anthème
2. Valcivières

Profil altimétrique




Altitude min 1234 m Altitude max 1427 m

Départ : Depuis le parking de la **Jasserie du Coq Noir**, suivre à droite la D106 sur 300 m. Dans le virage, délaissier la route pour le chemin à gauche qui monte dans un pré pâturé. Traverser le ruisseau et continuer sur un chemin en terrasse, traversant une nouvelle fois un ruisseau.

1. À la fourche, remonter par la droite après avoir traversé un dernier ruisseau dans le **Bois du Grand Goulet**. À la sortie du bois, continuer tout droit jusqu'à la clôture et la longer par la droite jusqu'aux Jasseries de Pégrol.
2. Au bout de la clôture, virer à gauche jusqu'à la borne signalétique.
3. Prendre à gauche et poursuivre jusqu'aux Trois Fontaines du Saut du Goulet.
4. Suivre la route à gauche jusqu'au col des Supeyres **(alternative possible en remontant jusqu'en haut de la colline en passant par la petite passerelle : point de vue depuis le sommet)**.
5. Traverser la route **(prudence !)** pour prendre le chemin montant en face. À la première fourche, virer à gauche puis de nouveau à gauche à la seconde.
6. Descendre à travers la bruyère en tenant votre gauche.
7. Avant le ruisseau, virer à gauche sur un sentier en terrasse et poursuivre à gauche dans la descente.
8. Au croisement, tourner à gauche et passer la jasserie au Clos. En vue de la route, poursuivre par le petit sentier à droite parallèle à la route pour rejoindre la **Jasserie du Coq Noir**.

Sur votre chemin...



 L'Ance confluent des eaux (A)

Toutes les infos pratiques

Recommandations

N'oubliez pas de toujours refermer les clôtures après votre passage.

Comment venir ?

Accès routier

De l'office du tourisme de St-Anthème, suivre en voiture la D996 sur 50 m puis tourner à gauche en direction du col des Supeyres par la D139. Après 8 km, prendre à gauche la D106 sur 3,4 km. Le départ se situe au bord de la D106, à gauche.

Parking conseillé

Parking à côté de la route

Lieux de renseignement

MAISON DU TOURISME DU LIVRADOIS-FOREZ

Maison du Parc, 63880 Saint-Gervais-
sous-Meymont

Tel : 04 73 80 64 48

<https://www.auvergne-livradois-forez.com/>

Source



Balades et randonnées en Vallée de l'Ance

Sur votre chemin...



L'Ance confluent des eaux (A)

L'Ance ou Ance du Nord est une rivière française, affluent direct de la Loire en rive gauche, au niveau de Bas-en-Basset. Elle traverse les départements du Puy de Dôme, de la Loire et de la Haute-Loire dans la région Auvergne Rhône-Alpes.

Crédit photo : Auvergne tourisme