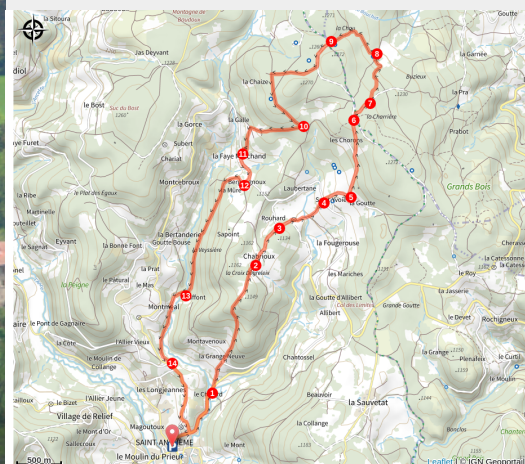


Les Prats de la Chau

Ambert Livradois-Forez - Saint-Anthème



Saint-Anthème (mairie de Saint-Anthème)



Point de vue des Prats de la Chau

Petite Pause. Il fait beau ? Le temps est clair ? Si vous êtes chanceux vous ne tarderez pas à découvrir sur votre droite un magnifique panorama sur les alpes. Vous ne voyez rien, pas de chance il faudra repasser. Découvrez quand même les massifs du département de la Loire que sont le Pilat et les Monts du Lyonnais. Il y a du brouillard ? Alors là, on ne peut rien pour vous, juste un conseil : mettez-vous à la botanique, elle est assez remarquable dans le secteur, brouillard ou pas.

Infos pratiques

Pratique : Pédestre

Durée : 4 h

Longueur : 13.9 km

Dénivelé positif : 433 m

Difficulté : Difficile

Type : Boucle

Accessibilité : VTT

Itinéraire

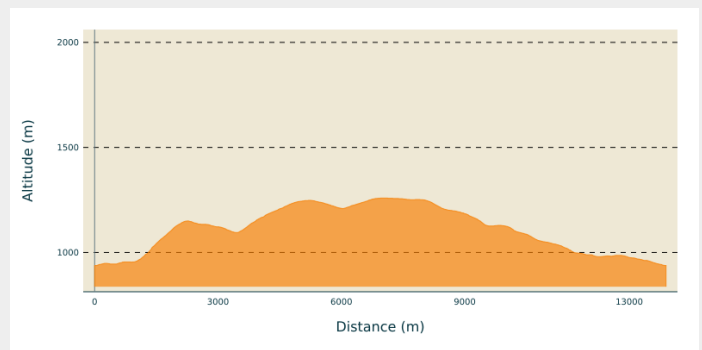
Départ : Place de l'Aubépin, Saint-Anthème

Arrivée : Place de l'Aubépin, Saint-Anthème

Balisage : — Balisage Vert (PR)  PDIPR

Communes : 1. Saint-Anthème
2. Verrières-en-Forez

Profil altimétrique



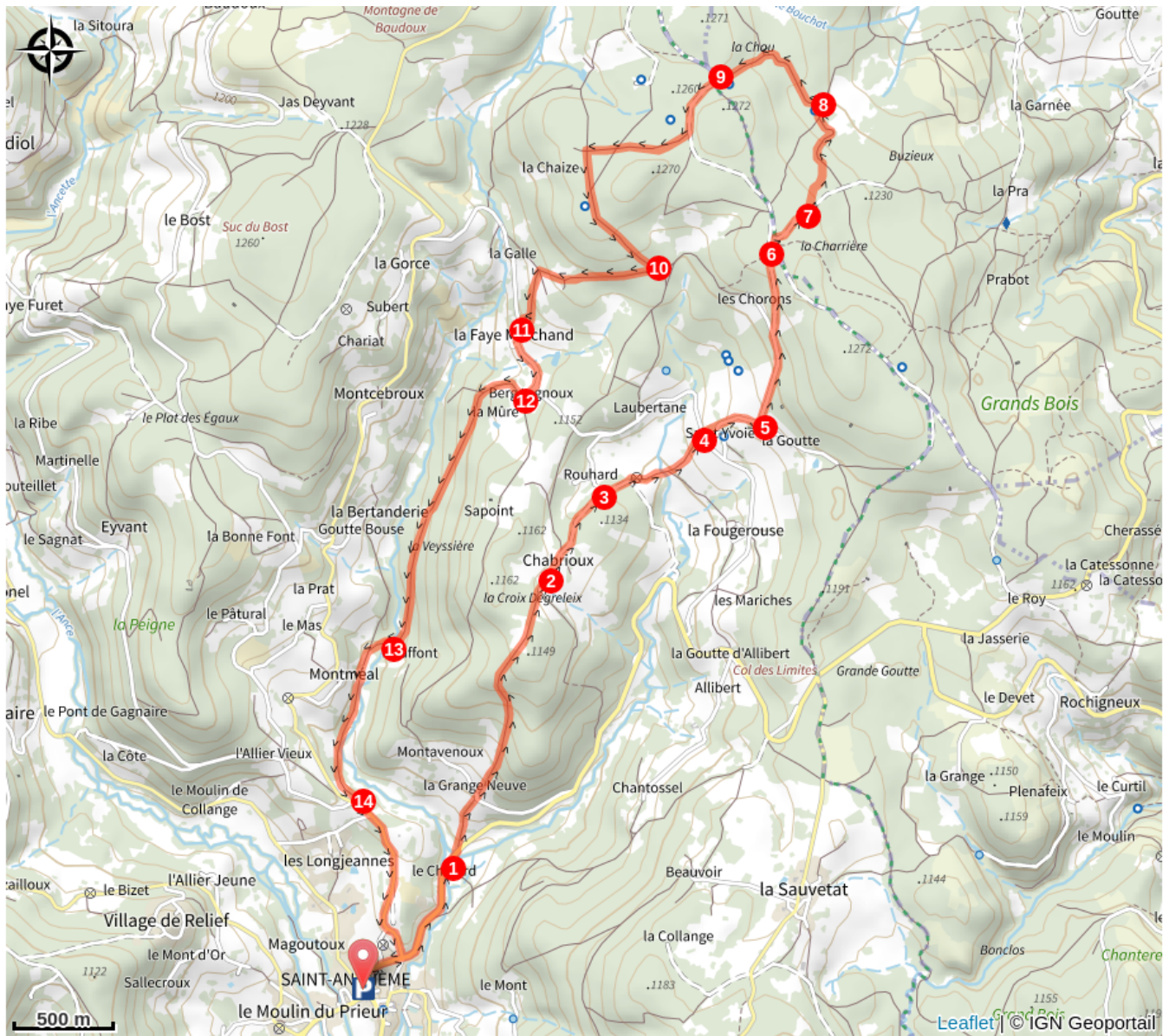
Altitude min 937 m Altitude max 1259 m

Départ : Depuis l'office de tourisme, place de l'Aubépin, suivre la D996 en direction de Montbrison, jusqu'à la sortie du bourg.

1. Passé le lieu-dit le Chalard, quitter la route par le chemin à gauche bordé d'arbres. Traverser le hameau de La Grange Neuve et continuer à monter tout droit.
2. Au hameau de Chabrioux, suivre la route jusqu'à l'intersection suivante.
3. Quitter la route à droite par le chemin puis tourner à gauche vers le transformateur. Passer le ruisseau de la Chantosselle avant de prendre à gauche à la fourche.
4. Traverser la route pour éviter le hameau de Saint-Yvoye et rejoindre la route plus loin.
5. Virer à gauche en direction des Chorons. Délaisser ensuite la route à gauche pour monter par le chemin à droite.
6. Au carrefour, bifurquer à droite pour venir traverser la piste forestière à l'intersection et prendre le chemin en face.
7. Laisser la piste à droite pour emprunter le sentier à gauche qui débouche sur une autre piste menant aux Prats-de-la-Chaux.
8. Aux dernières maisons, franchir un ru et remonter sur la gauche. Poursuivre à gauche à la fourche.
9. Emprunter la piste à gauche sur 350 m, puis virer à droite. Après 450 m de chemin, prendre à gauche le chemin en sous-bois.
10. À l'intersection, tourner à droite. 200 m après la maison de la Reculas, descendre à gauche pour rejoindre la Faye Marchand.
11. À la route, virer à gauche.

12. Entrer dans le hameau de Bergougnoux et bifurquer sur le premier chemin à droite. Il longe en hauteur le ruisseau de la Vaissière sur 1,7 km.
13. Franchir le pont sur la Vaissière puis à la fourche, tourner à gauche et longer le ruisseau sur l'autre rive sur 800 m.
14. Prendre la route à gauche pour rejoindre Saint-Anthème et l'office de tourisme par la D996.

Sur votre chemin...



Toutes les infos pratiques

Comment venir ?

Accès routier

Depuis la gare d'Ambert, suivre en voiture l'avenue du 11 novembre sur 300 m. Au premier feu, continuer tout droit en direction du centre historique. Au niveau de la place Charles DeGaulle, suivre la D996 en direction de Saint-Étienne. La suivre sur 21 km. Le départ se situe devant l'office de tourisme de St-Anthème.

Parking conseillé

Parking devant l'office du tourisme

Accessibilité



Lieux de renseignement

MAISON DU TOURISME DU LIVRADOIS-FOREZ

Maison du Parc, 63880 Saint-Gervais-sous-Meymont

Tel : 04 73 80 64 48

<https://www.auvergne-livradois-forez.com/>



Source



Balades et randonnées en Vallée de l'Ance