

# Sauvessannelles

Ambert Livradois-Forez - Sauvessanges



point de vue a sauvessanges (mairie de Sauvessanges)



*Partez découvrir l'Ance qui quittera bientôt le Puy-de-Dôme pour rejoindre la Loire non loin de Bas-en-Basset.*

## Infos pratiques

Pratique : Pédestre

Durée : 2 h 45

Longueur : 9.4 km

Dénivelé positif : 289 m

Difficulté : Moyen


Type : Boucle

Accessibilité : VTT

# Itinéraire

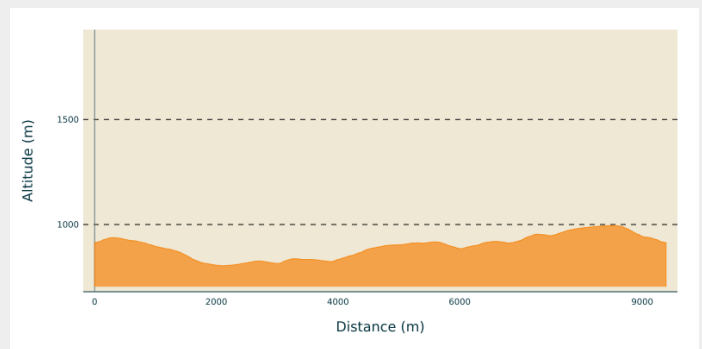
**Départ** : Eglise de Sauvessanges

**Arrivée** : Eglise de Sauvessanges

**Balisage** : — Balisage Jaune (PR)   
PDIPR

**Communes** : 1. Sauvessanges

## Profil altimétrique



Altitude min 804 m Altitude max 995 m

Depuis l'église de Sauvessanges, faites quelques mètres sur la D 57 vers Viverols, que vous quittez dès son premier virage. Empruntez le raidillon qui monte à gauche vers le transformateur, puis tournez à droite pour admirer la **Chapelle de la Vialle**, avant de redescendre à La Valette.

(1) Après La Valette, coupez la D 57 pour prendre un bon chemin descendant. Traversez un bois de résineux et franchissez un ruisseau.

(2) A peine arrivé au stade du Bandier, virez à gauche à presque 180° pour longer l'Ance, en léger surplomb. Sur l'autre rive, dans la Loire, vous pouvez voir le **moulin Rival**.

(3) Après avoir franchi un gué, sur une jolie passerelle de bois, vous arrivez au hameau de Bleyrat. Continuez vers Cohande, puis prenez à gauche dans le hameau.

(4) Coupez à nouveau la route de Viverols (D 57) puis grimpez à travers un petit bois, avant de déboucher en terrain plat sur un bon chemin.

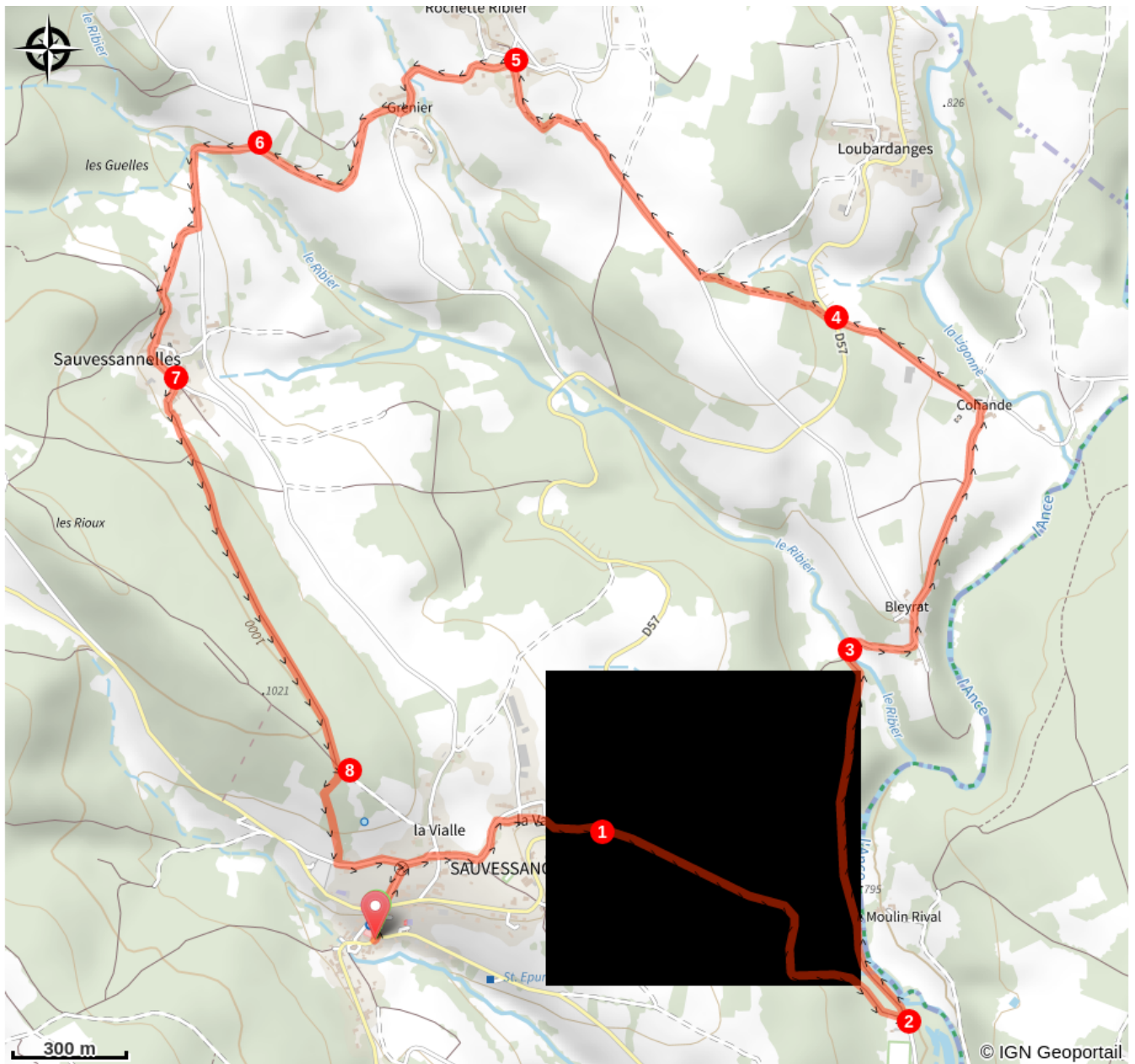
(5) Arrivé à Rochette-Ribier, suivez la route jusqu'à Grenier, puis tournez à droite sur une piste étroite et montante. A l'entrée de Rochette-Ribier **beau point de vue vers le sud et les reliefs de Haute-Loire (Vivarais, Velay, Devès...)**.

(6) Suivez toujours cette piste en corniche jusqu'à Sauvessanelles. En chemin, jolie vue sur le **plateau casadéen**. Profitez !

(7) Après avoir observé la chapelle, petite montée avant une bonne marche, assez plane, en forêt.

(8) Redescendez sur une piste caillouteuse et souvent humide (**attention à ne pas glisser...**) avant d'arriver au cimetière, puis tournez à droite au transformateur, et vous revoilà près de l'église.

# Sur votre chemin...



# Toutes les infos pratiques

## Accessibilité

---



VTT

## **i** Lieux de renseignement

### MAISON DU TOURISME DU LIVRADOIS-FOREZ


Maison du Parc, 63880 Saint-Gervais-  
sous-Meymont

Tel : +33 (0)4 73 95 76 19

<https://www.vacances-livradois-forez.com/>



## Source



Balades et randonnées en Vallée de l'Ance