Montboissier

Ambert Livradois-Forez - Brousse

Montboissier (MDT)

Infos pratiques

Pratique : Pédestre

Durée : 3 h 45

Longueur : 11.3 km

Dénivelé positif : 331 m

Difficulté : Difficile

Type : Boucle

Accessibilité : VTT

Itinéraire

Départ : Place de l'église, Brousse
Arrivée : Place de l'église, Brousse
Balisage : Balisage Jaune (PR) PDIPR
Communes : 1. Brousse
2. Condat-lès-Montboissier

Profil altimétrique

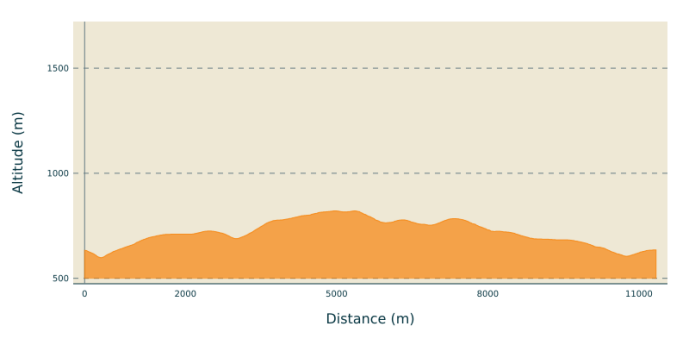

Altitude min 598 m Altitude max 821 m

Départ de la place de l'église à Brousse. Descendre par le chemin à droite de la cabine téléphonique. Continuer tout droit au Moulin de Chabannes, puis à droite à Logerie.

(1) Obliquer à droite au carrefour, 100 m avant la D996. 250 m plus loin, on longe à droite un petit bois de sapins **(hors circuit à droite vers la cascade de l'Ailloux)** avant de rejoindre L'Osmeau.

(2) A la sortie de L'Osmeau, prendre le premier chemin à droite ; il passe devant une maison avant de longer des plantations. A l'angle de l'une d'elles, descendre à droite dans la forêt. Franchir la passerelle sur l'Ailloux, puis remonter à gauche.

(3) Traverser la D253 à la scierie des Pradeaux et prendre le chemin herbeux. Remonter sur la gauche pour déboucher sur la D58. La suivre à droite jusqu'à **Montboissier**.

(4) Dans Montboissier, prendre à droite vers l'église. Sur la place, s'engager à gauche de la fontaine puis descendre à gauche. Au **château en ruine de la Praderie**, suivre à gauche le chemin bordé d'un mur qui remonte après le ruisseau.

(5) Prendre la D 263 à droite sur 700 m. La quitter dans un virage pour continuer dans un bon chemin à gauche, sous une futaie. Tourner à droite en face d'un pré.

(6) Au hameau de Fauchal, descendre par la D 263 à gauche, puis suivre à droite un chemin passant devant une maison. Traverser la route et continuer sur le chemin goudronné en face, légèrement à gauche. On passe aux hameaux de La Maisonneuve et de Chelles.

(7) A l'intersection, suivre à nouveau la D263 à droite. On la quitte dans un virage pour partir tout droit jusqu'à Jalennes.

(8) Passer le long de la grande maison de Jalennes et descendre dans un chemin encaissé. Franchir une passerelle sur le ruisseau du Charlet, puis une seconde sur le ruisseau de La Praderie. Au Veyrial, prendre la route à droite et regagner Brousse.

Sur votre chemin…

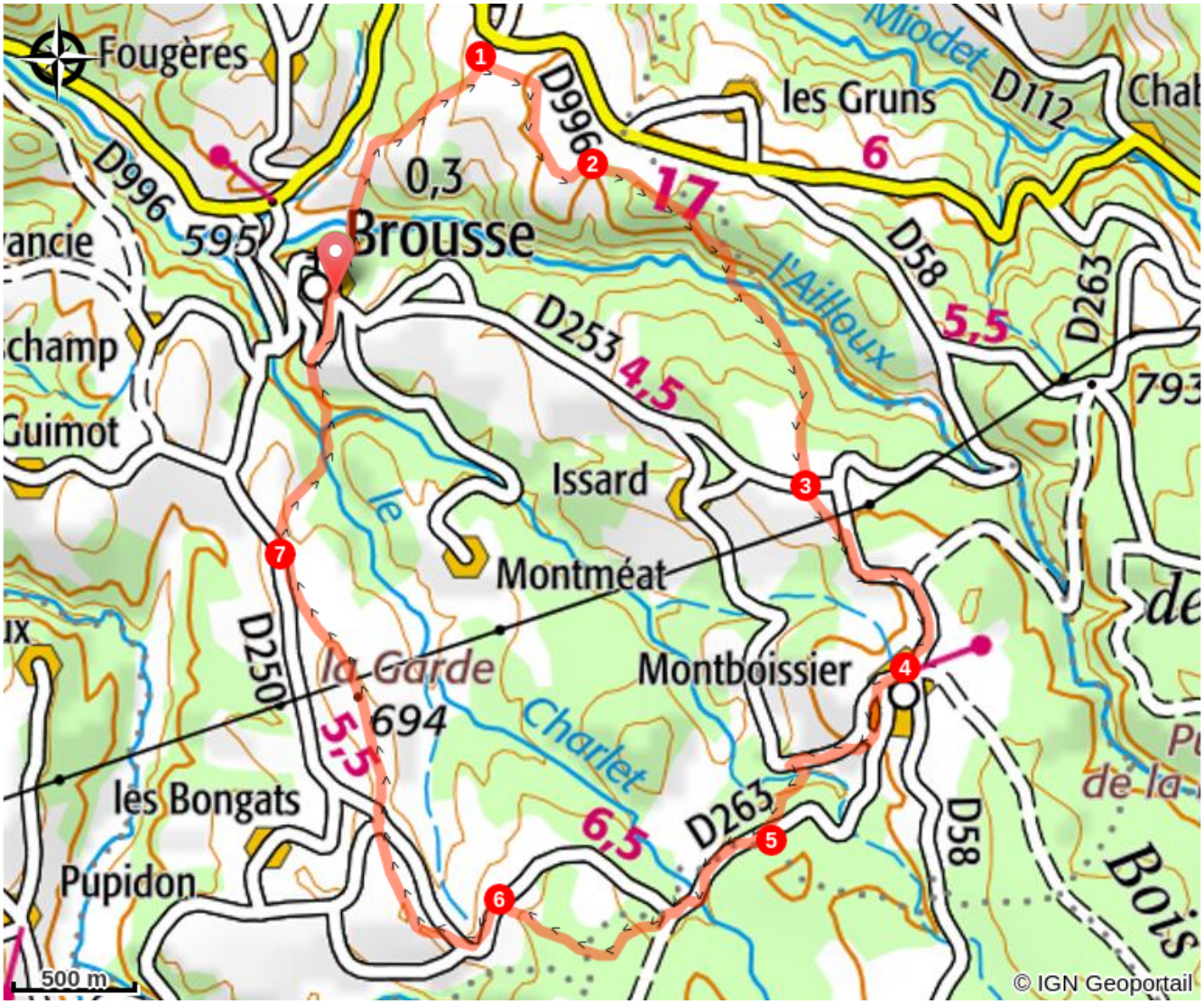

Toutes les infos pratiques

Accessibilité

VTT

Lieux de renseignement

MAISON DU TOURISME DU LIVRADOIS-FOREZ
Maison du Parc, 63880 Saint-Gervais-sous-Meymont
Tel : 04 73 80 64 48
https://www.auvergne-livradois-forez.com/

Source



Balades et randonnées en Pays de Cunlhat