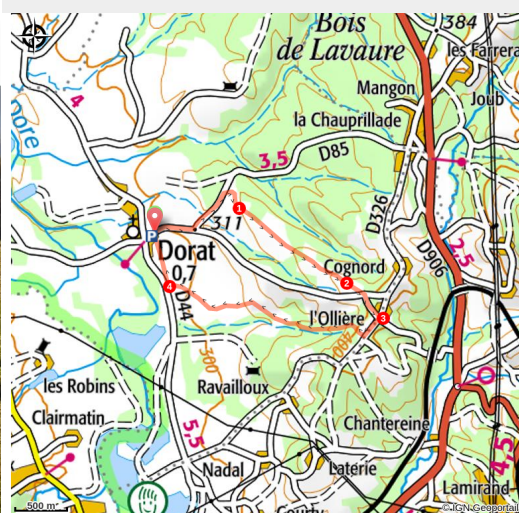


Le sentier de Néron

Thiers Dore et Montagne - Dorat



Vue sur les Bois Noirs (Maison du Tourisme Sébastien Giraud)



Une balade sans difficulté, aux confins de la plaine de la Limagne, qui par des chemins bordés de chênes et d'acacias, flâne au milieu des prairies.

Dans ce paysage ouvert, la vue porte loin. De manière originale, on regagne le point de départ par l'ancienne voie ferrée de Vichy à Darsac.

Infos pratiques

Pratique : Pédestre

Durée : 1 h 45

Longueur : 5.9 km

Dénivelé positif : 116 m

Difficulté : Très facile

Type : Boucle

Accessibilité : VTT

Itinéraire

Départ : Dorat

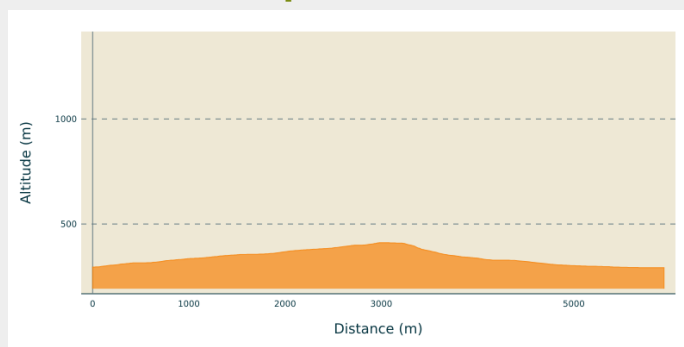
Arrivée : Dorat

Balisage : — Balisage Bleu (PR)  PDIPR

Communes : 1. Dorat

2. Thiers

Profil altimétrique



Altitude min 292 m Altitude max 411 m

Prendre par la route D 85. Au carrefour suivant, poursuivre à gauche, toujours sur la route, puis tourner dans le premier chemin à droite en direction de Néron. **(Point de vue : buttes de la Comté, Château de Mauzun, chaîne des Puys).**

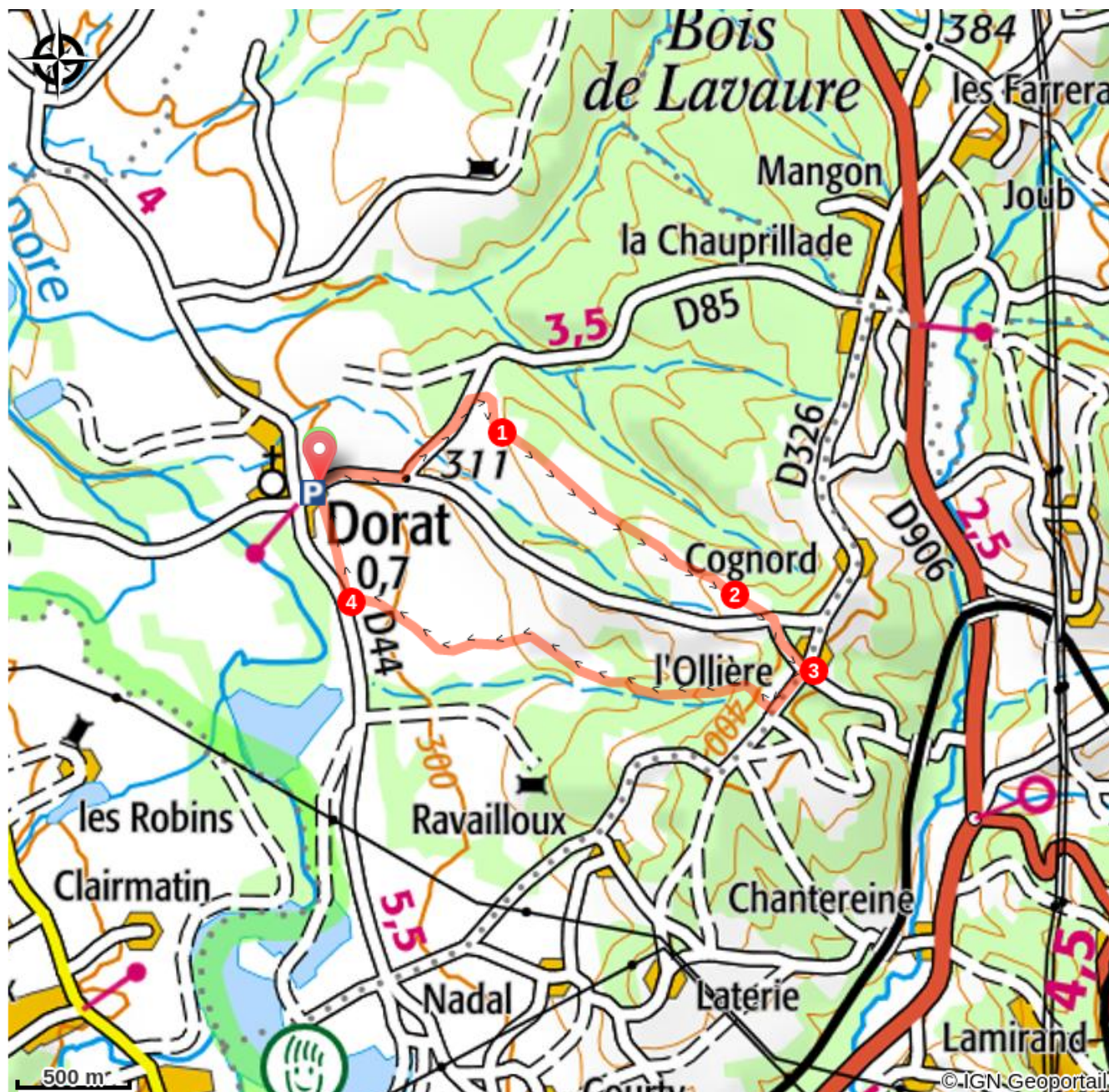
(1) Traverser la cour de ferme et prendre en face le large chemin qui conduit à la ferme des Pierres **(points de vue successifs : à l'ouest, chaîne des Puys, Mauzun, buttes de la Comté, face, montagnes de St-Victor- Montvianeix, zone de piémont ; très beau témoignage, aux Pierres de l'architecture paysanne avec de magnifiques granges en pisé).**

(2) Dépasser la ferme, traverser la route d'accès et poursuivre par le chemin en face. Rejoindre une route et continuer à monter en face direction l'Ollière **(point de vue : plaine de Pont- Astier, Orléat, château des Robins, une très belle ferme associe le granit, la maçonnerie de brique et le pisé).**

(3) A la route, la prendre à droite sur 250 mètres, puis tourner à droite vers Martin. Le chemin descend ensuite, traverse un bois de pin et longe un étang.

(4) Aux abords de Boudet **(granges en pisé)**, juste avant d'atteindre la route, emprunter l'ancienne voie ferrée à droite pour rejoindre le bourg.

Sur votre chemin...



Toutes les infos pratiques

Comment venir ?

Accès routier

Du carrefour au centre du bourg, prendre la D 85 à droite et stationner aux abords de l'ancienne gare.

Parking conseillé

Ancienne gare

Accessibilité



VTT

Lieux de renseignement


MAISON DU TOURISME DU LIVRADOIS-FOREZ

Maison du Parc, 63880 Saint-Gervais-
sous-Meymont

Tel : 04 73 80 64 48

<https://www.auvergne-livradois-forez.com/>

Source



Balades et randonnées en Pays de Thiers