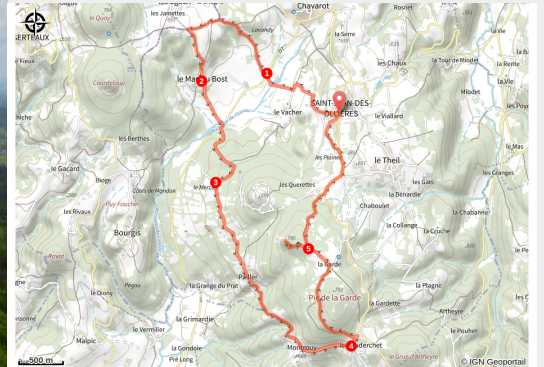


Le pic de la Garde

Billom Communauté - Saint-Jean-des-Ollières



Vue depuis le pic de la garde (MDT)



Infos pratiques

Pratique : Pédestre

Durée : 4 h

Longueur : 12.3 km

Dénivelé positif : 355 m

Difficulté : Moyen

Type : Boucle

Thématiques : Incontournables

Accessibilité : VTT

Itinéraire

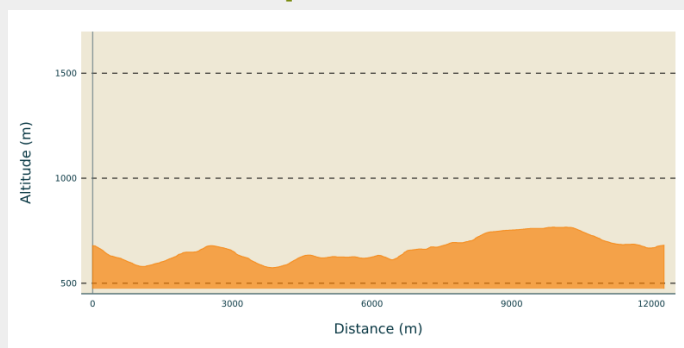
Départ : Place de l'église, Saint-Jean-des-Ollières

Arrivée : Place de l'église, Saint-Jean-des-Ollières

Balisage : — Balisage Vert (PR)  PDIPR

Communes : 1. Saint-Jean-des-Ollières
2. Fayet-le-Château
3. Sugères

Profil altimétrique



Altitude min 574 m Altitude max 767 m

De la place de l'église (**pupitre du sentier des piqueurs : marchands, faux mendiants et maisons bourgeoises**). Dos à l'église, suivre la rue en face et, 20 m plus loin, descendre la rue à droite, juste avant la boulangerie. Au bout du goudron, continuer à descendre en face sur le chemin herbeux (**vue sur le puy de Courdeloup**). A la route, poursuivre à droite. En bas, au niveau d'une maison, suivre la route à droite. A la fourche, tourner à droite jusqu'à la D 7.

(1) La traverser et prendre le chemin en face entre deux clôtures. Au croisement, tourner à gauche. A la patte d'oie, poursuivre à gauche. Quelques mètres plus loin, monter à droite (**vue sur le bourg de St-Jean-des-Ollières, le puy de Courdeloup à gauche et château de Mauzun à droite**). Au carrefour, descendre à gauche (**vue sur les monts du Livradois légèrement à gauche**).

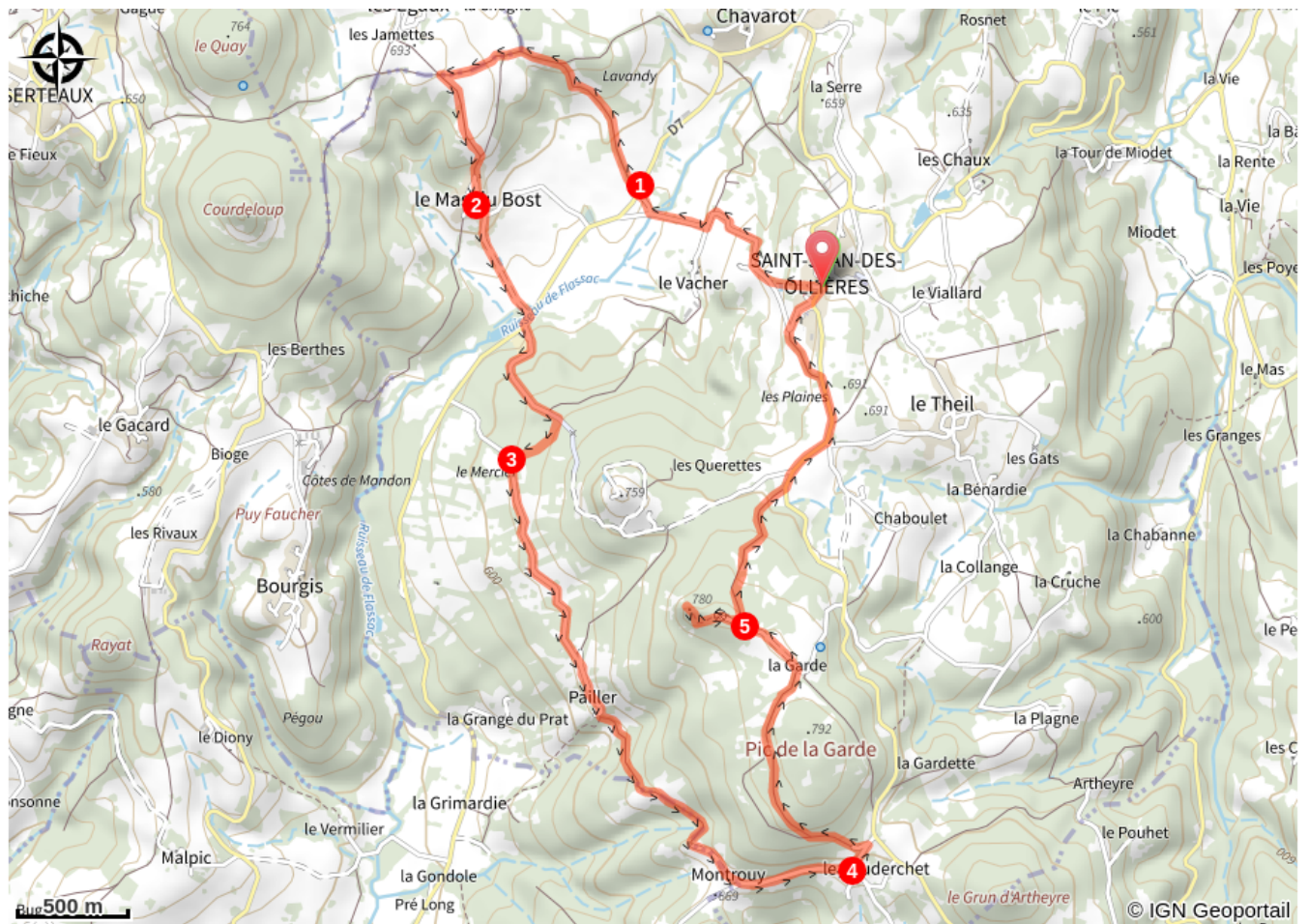
(2) A l'entrée du Mas du Bost (**belles bâtisses**), tourner à gauche. Vers la croix, descendre sur la gauche et, 70 m plus loin, tourner à droite. Poursuivre alors jusqu'à la D 7. La suivre à droite sur quelques mètres et monter la route à gauche. 100 m avant le portail d'entrée de la carrière, emprunter le sentier à droite rentrant dans les bois. Au croisement, poursuivre à droite.

(3) A la route, tourner à gauche et continuer jusqu'à Pailler (**vue sur le massif du Sancy, du Cézallier, les monts du Cantal et du Livradois**). A la sortie du hameau, plonger sur un chemin à gauche. A la patte d'oie, continuer à descendre à gauche. Passer le ruisseau et remonter par le même chemin. Longer les maisons de Montrouy et tourner à gauche sur la route.

(4) Au Couderchet, rester sur la route principale (**four à pain**). 20 m avant la croix en fer forgé, bifurquer sur le chemin montant à gauche. A la patte d'oie, poursuivre à droite jusqu'à la Garde. Tourner à gauche sur un bon chemin.

(5) Au village suivant, tourner à gauche afin de rejoindre la table d'orientation du pic de la Garde (**10 minutes aller-retour**) (**vue panoramique**) ; au réservoir, poursuivre à gauche. Revenir sur vos pas et descendre alors à gauche entre deux ruines. A la D 253, tourner à gauche. Au panneau d'entrée de St-Jean-des-Ollières, suivre un sentier à gauche bordé de murets. Au lavoir, tourner à droite pour monter dans le bourg. A l'école, tourner à gauche pour rejoindre l'église.

Sur votre chemin...



Toutes les infos pratiques

Accessibilité



VTT

i Lieux de renseignement

MAISON DU TOURISME DU LIVRADOIS-FOREZ


Maison du Parc, 63880 Saint-Gervais-
sous-Meymont

Tel : +33 (0)4 73 95 76 19

<https://www.vacances-livradois-forez.com/>



Source



Balades et randonnées en Pays de Billom