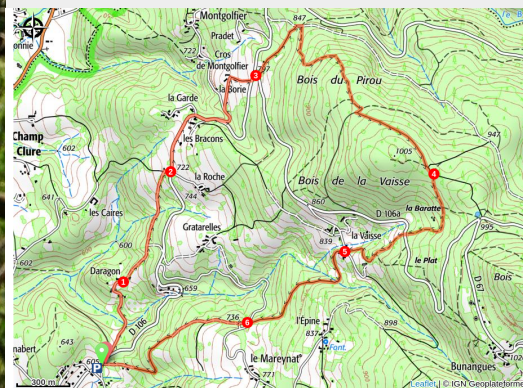


# Le sentier de la Vaisse

Ambert Livradois-Forez



Oiseau dans un arbre (MDT)



Cet itinéraire chemine le long de très beaux chemins en majorité en sous-bois.

Vous y découvrirez de belles ambiances dans la hêtraie-sapinière.

## Infos pratiques

Pratique : Pédestre

Durée : 3 h

Longueur : 7.4 km

Dénivelé positif : 387 m

Difficulté : Difficile


Type : Boucle

Accessibilité : VTT

# Itinéraire

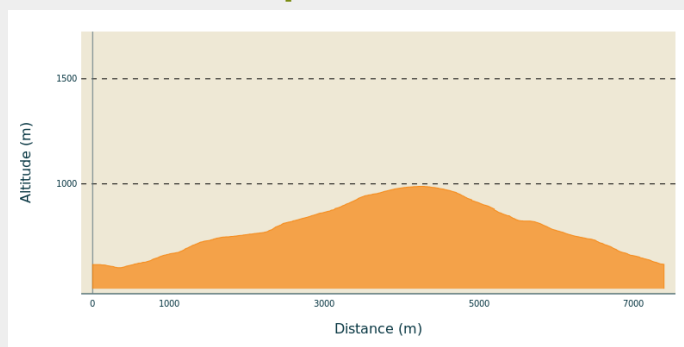
**Départ** : Combrias, Ambert

**Arrivée** : Combrias, Ambert

**Balisage** : — Balisage Jaune (PR)   
PDIPR

**Communes** : 1. Ambert

## Profil altimétrique



Altitude min 601 m Altitude max 988 m

Départ : Emprunter la D106 sur 50 m et prendre la première route à gauche qui descend en direction de **Daragon**.

(1) Traverser le hameau de **Daragon**. À la sortie du hameau suivre le chemin qui s'élève en face. Il débouche sur une piste que l'on suit à droite sur quelques mètres pour rejoindre la D106.

(2) Suivre la D106 à gauche (**ignorer la route qui va à La Roche en face**), (**vue sur les monts du Forez**). Continuer à monter par la D106 (**ignorer la route à gauche qui va à La Garde et à droite aux Bracons**). Puis emprunter la route qui descend à gauche direction **La Borie** et, 200 m plus loin quitter la route pour tourner à droite sur la route qui monte à La Borie. Devant la ferme de La Borie, prendre le chemin qui continue à s'élever sur la droite.

(3) Au carrefour de la D106 et de la D106a, continuer à monter sur la droite direction **La Vaisse** et, 10 m plus loin, tourner à gauche sur le premier chemin s'élevant dans le bois. À la piste forestière, en face de la belle croix, tourner à droite puis 5 m plus loin, de nouveau à droite. À la patte d'oie, poursuivre sur le chemin en montant sur la gauche (**hêtraie-sapinière : avec érables, noisetiers, hêtres, sapins**).

(4) À la clairière, au croisement de plusieurs chemins, prendre le chemin à droite juste derrière le banc. À la fourche, continuer à descendre pour rejoindre la D106a. Traverser la route et prendre le chemin qui plonge en sous-bois en face, continuer sur le chemin principal. À la fourche, juste avant une maison, tourner sur le chemin descendant à droite.

(5) Au village de **La Vaisse (vieilles fermes en état)**, à la croix, prendre le chemin qui descend en face. Passer le ruisseau (**ruines d'un moulin**), et, à la patte d'oie, tourner à droite et continuer sur ce même chemin.

(6) Traverser la petite route et prendre le chemin en face. Au carrefour, continuer en face sur le chemin. Puis à la route goudronnée continuer pour rejoindre le point de départ.

# Sur votre chemin...



# Toutes les infos pratiques

## Comment venir ?

### Accès routier

Accès au départ : à l'entrée d'Ambert (en venant de Thiers) au rond-point, prendre la D106 (direction Valcivières) ; 3 km plus loin, au carrefour avec la route de Combrias.

## Accessibilité



VTT


## Lieux de renseignement

### MAISON DU TOURISME DU LIVRADOIS-FOREZ

Maison du Parc, 63880 Saint-Gervais-  
sous-Meymont  
Tel : 04 73 80 64 48  
<https://www.auvergne-livradois-forez.com/>



## Source



Balades et randonnées en Pays d'Ambert