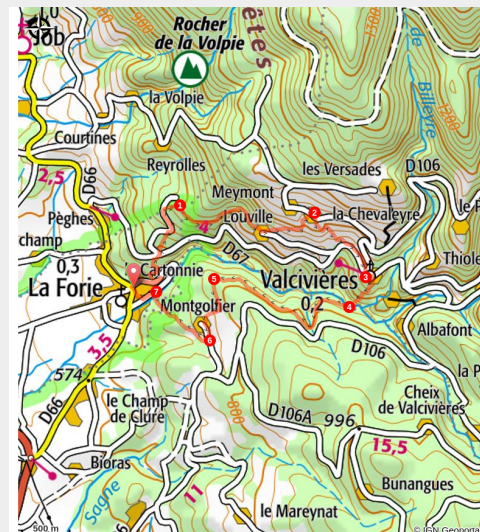


Le long du Batifol

Ambert Livradois-Forez - La Forie



Le long du Batifol (MDT)



Ce circuit surplombe le vallon où serpente le ruisseau du Batifol. De belles vues s'ouvrent sur la plaine d'Ambert et le bourg de Valcivières sur la première partie du parcours pour ensuite passer sur l'autre versant et cheminer dans la hêtraie-sapinière.

Infos pratiques

Pratique : Pédestre

Durée : 3 h

Longueur : 9.1 km

Dénivelé positif : 429 m

Difficulté : Difficile


Type : Boucle

Accessibilité : VTT

Itinéraire

Départ : De l'auberge de la Forie

Arrivée : De l'auberge de la Forie

Balisage : — Balisage Jaune (PR) 
PDIPR

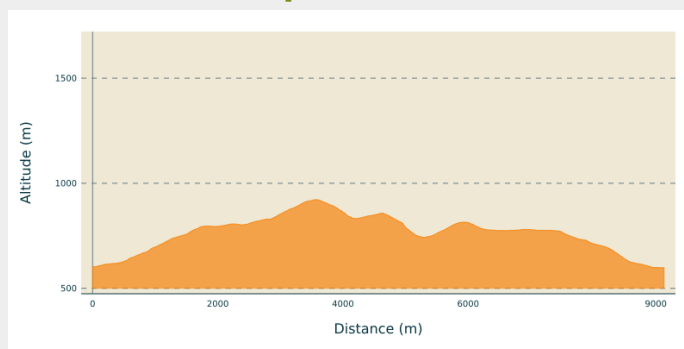
Communes : 1. La Forie

2. Job

3. Valcivières

4. Ambert

Profil altimétrique



Altitude min 598 m Altitude max 922 m

Départ de l'auberge de La Forie, monter la petite route longeant le monument aux morts. Au croisement, tourner à droite sur la petite route, puis prendre le premier chemin qui monte à gauche dans les bois. À la patte d'oie, monter à droite. À la D67, tourner à droite sur 10 m puis tout de suite à gauche sur la petite route (**dir. La Brousse**). Emprunter le chemin immédiatement à droite entre les clôtures. Tourner à droite sur la petite route. À la patte d'oie, quitter cette route pour emprunter un chemin à droite longeant un muret.

(1) Au niveau de La Brousse, à un carrefour de 4 chemins, tourner à droite entre les prés (**point de vue sur la plaine d'Ambert à droite**). Garder toujours ce bon chemin jusqu'au hameau de **Louville**. Passer la première maison, puis suivre le chemin s'élevant tout de suite à gauche jusqu'à La Chevaleyre.

(2) À la route, tourner à droite pour traverser le hameau. Dans le hameau, quitter la route principale et tourner légèrement à droite. Au niveau de la dernière maison (**laisser le chemin herbeux en face**), suivre le chemin à gauche qui longe cette dernière (**point de vue sur Valcivières en face**). Continuer jusqu'à la D67 (**belle croix en pierre datée de 1883**). L'emprunter à gauche et longer le cimetière pour rentrer dans le bourg.

(3) Passer devant l'église puis l'**auberge de Valcivières**. 20 m après la cabine téléphonique, tourner à droite et passer entre les maisons. Au carrefour en T, laisser la route à gauche et tourner sur le petit chemin à droite. Descendre le sentier jusqu'à retrouver un chemin. Le traverser pour partir sur un nouveau sentier en face.

(4) Au croisement, en bas de la descente, tourner à gauche pour emprunter le pont sur le Batifol. Suivre le chemin caillouteux qui s'élève et devient creux. À la patte d'oie, descendre à droite (**point de vue sur Valcivières à droite entre les arbres**). Ignorer le chemin partant à droite et continuer de descendre sur la gauche. Garder ce chemin à flanc de colline entre hêtraie et résineux entouré de gros chaos rocheux.

(5) À la fourche, tourner à gauche. À la sortie du bois, continuer sur le goudron pour traverser le hameau de **Montgolfier**.

(6) À la dernière maison, dans un petit virage à gauche, suivre le chemin caillouteux à droite. Longer la ruine et garder ce chemin. À la fourche, quitter le chemin principal et suivre le petit sentier sur la droite. Quelques mètres plus loin, à la patte d'oie, suivre la sente montant à droite puis redescendre vers La Forie. Longer le mur d'enceinte et continuer en face pour emprunter le pont.

(7) Tourner à gauche pour longer **le Batifol** puis, au croisement, prendre la rue à droite pour rejoindre l'église. Suivre alors la route principale à droite pour rejoindre **l'auberge de La Forie**.

Sur votre chemin...



Toutes les infos pratiques

Accessibilité



i Lieux de renseignement


MAISON DU TOURISME DU LIVRADOIS-FOREZ

Maison du Parc, 63880 Saint-Gervais-
sous-Meymont

Tel : 04 73 80 64 48

<https://www.auvergne-livradois-forez.com/>

Source



Balades et randonnées en Pays d'Ambert