Le chemin des Papetiers

Ambert Livradois-Forez - Ambert

Moulin Richard de Bas (David Frobert)

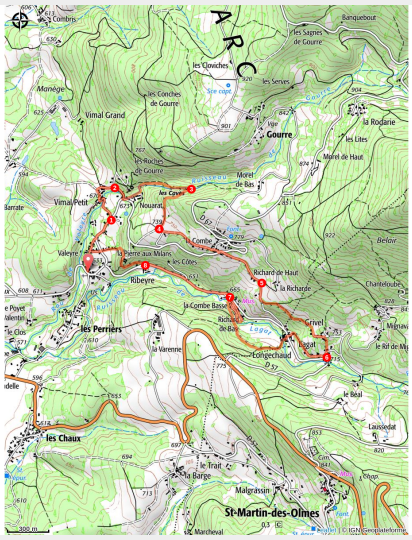
Les Chaux
Les Perriers
St-Martin-des-Olmes
Gourre
Vimal Grand
Vimal Petit
Ribeyre
Malgrassin
Le Trait
Le Béal
Grivel
Richard de Haut
Moret de Haut
Moret de Bas
Les Côtes
Les Serves
Les Couches
Les Sagnes de Gourre
Banquebout
Monège
Les Rodes de Gourre
Les Couches de Gourre
Le Pierre aux Mians
Les Côtes
Ao Cayre
Neuvial
Valeyre
Le Combe
Richard de Bas
Congechaud
Le Varenne
Le Combe Basse
Le Barge
Marcheval
Les Lites
la Rodanie
la Richarde
Charteloube
Belvor
Causedat
Le Rif de Mi
Le Gas
Le Poyet
Le Combris
ARC
1290
1270
1210
1150
1090
1030
970
910
850
790
730
670
610
550
490
430
370
310
250
190
130
70
10
D57
D57
D57

Itinéraire

Départ : Place Marius- Perraudeau, Valeyres
Arrivée : Place Marius- Perraudeau, Valeyres
Balisage : Balisage Jaune (PR) PDIPR
Communes : 1. Ambert
2. Saint-Martin-des-Olmes

Profil altimétrique

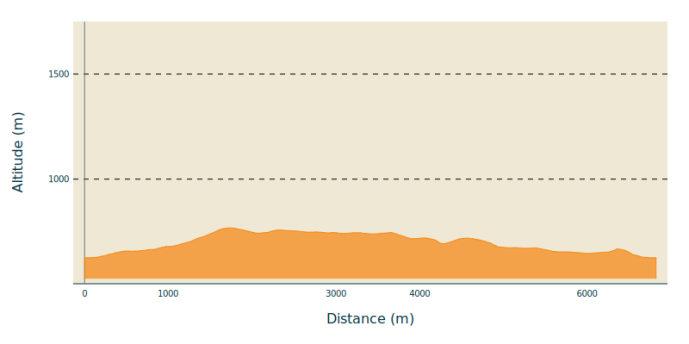

Altitude min 626 m Altitude max 768 m

Départ de la place, emprunter le chemin qui monte entre les maisons. À la place munie d'une croix, continuer en face. Aux dernières maisons, poursuivre sur la route en face et longer le moulin de Valeyre.

(1) 250 m plus loin, emprunter la petite route à gauche vers le **Petit-Vimal**. Au ruisseau, passer le pont et bifurquer à gauche devant la maison ; la contourner pour emprunter à droite le chemin herbeux qui monte. À la croix, tourner à droite. À la patte d'oie, de nouveau à droite, passer entre les maisons.

(2) A la route, l'emprunter à droite. Au carrefour, emptunter la passerelle à gauche, continuer sur le sentier, longer le moulin de Nouara. Au dessus du moulin, tourner à gauche et continuer sur le sentier jusuq'au chemin plus large. L'emprunter à droite. Au niveau d'un ancien moulin **(moulin des caves)**, franchir la passerelle et poursuivre sur l'autre rive.

(3) Continuer sur le chemin principal. Monter l'escalier à droite et poursuivre sur la sente à flanc de colline. Arrivé en haut, descendre par un chemin en face **(vue sur la plaine d'Ambert)**.

(4) À l'intersection **(raccourci possible, pour rejoindre Valeyre, suivre les papillons jaunes, balade de Léa et Tino)**, tourner à gauche, passer entre les chalets, traverser la petite route et prendre le chemin en face **(vue sur les monts du Livradois)**. Traverser le village de La Combe, emprunter sur 10 m la route à gauche puis celle de droite.

(5) Passer les 2 maisons de **Richard de Haut (ignorer le chemin qui monte à gauche)**. À la maison isolée, monter le chemin herbeux à gauche. En haut, à la patte d'oie, descendre à droite le chemin herbeux longeant un champ. Traverser le hameau de Grivel en continuant tout droit. À la croix, à la route, tourner à droite, puis de nouveau à droite à l'intersection suivante. Au niveau d'un virage en épingle, l'emprunter à droite.

(6) Juste avant la route principale, suivre la petite route à droite entre les maisons. Le goudron devient chemin herbeux, le suivre jusqu'à **Longechaud**. Traverser la route principale, à la croix, poursuivre en face entre les maisons. Face à une maison,

prendre à gauche le chemin herbeux. À la patte d’oie, continuer à droite sur le chemin principal. Couper un sentier et poursuivre en face. Continuer toujours tout droit. Emprunter la passerelle et virer tout de suite à droite pour longer le ruisseau. Au bout du chemin, **en face de l’atelier chinois**, tourner à gauche et traverser l’esplanade. Au bout, au sens interdit, continuer tout droit jusqu’à la D357 **(possibilité de monter à droite pour aller visiter le Musée Richard de Bas)**.

(7) Suivre la route à gauche pendant 650 m **(prudence : mauvaise visibilité).**

(8) À **Ribeyre**, monter un sentier à droite. En haut, à la route, prendre en face et virer tout de suite à gauche sur le chemin. À la patte d’oie, continuer de descendre en face. Traverser la route et prendre en face ; au bout, tourner à gauche. À la place munie d’une croix reprendre le même chemin qu’à l’aller et rejoindre le point de départ.

Sur votre chemin…

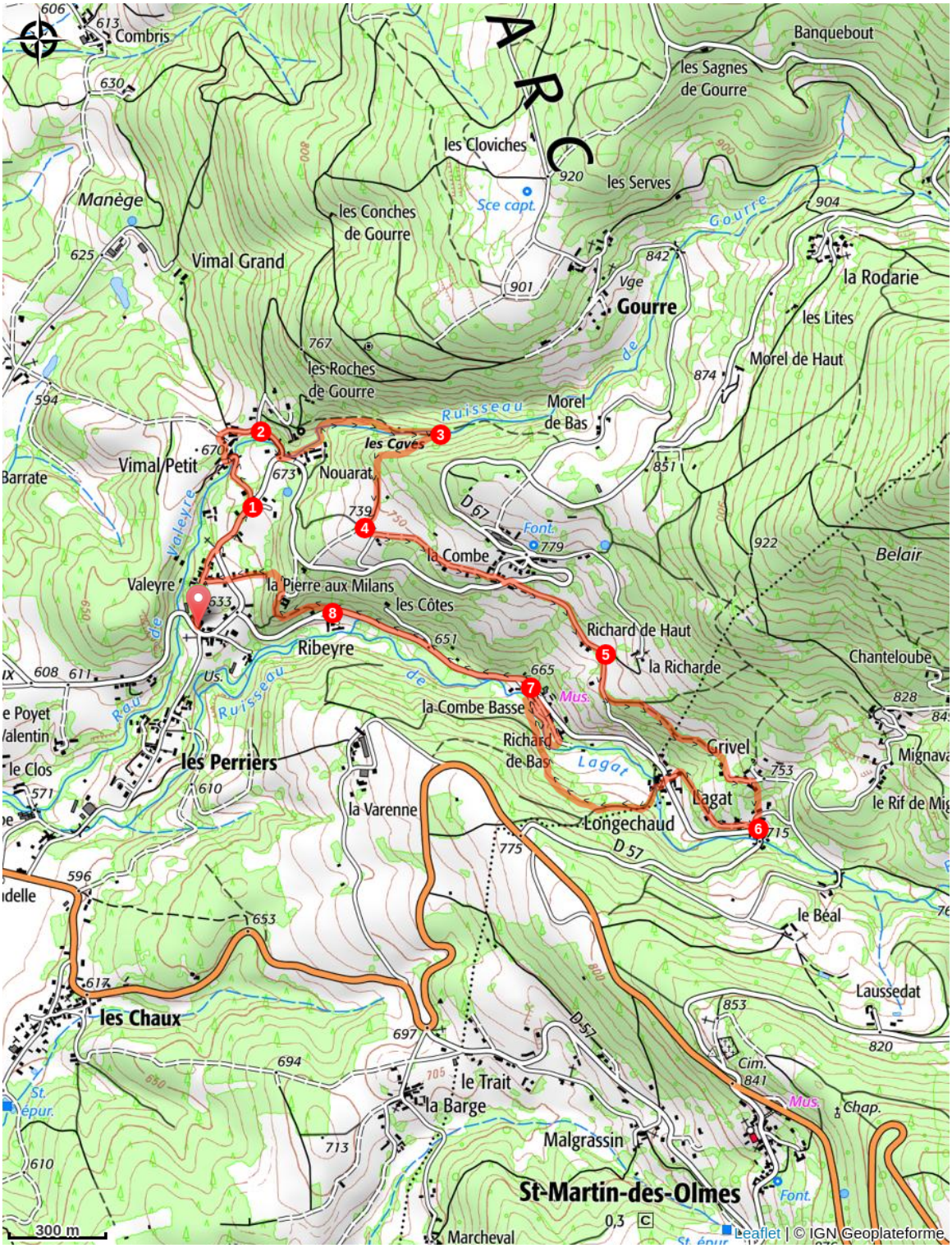

Toutes les infos pratiques

Comment venir ?

Accès routier

Accès au départ : d’Ambert, suivre St-Etienne. À la sortie d’Ambert, continuer en direction du Moulin Richard de Bas. À Valeyre, stationner à l’entrée du hameau sur le grand parking. Rejoindre à pied la place Marius- Perraudeau.

Accessibilité

VTT

Lieux de renseignement

MAISON DU TOURISME DU LIVRADOIS-FOREZ
Maison du Parc, 63880 Saint-Gervais-sous-Meymont
Tel : 04 73 80 64 48
https://www.auvergne-livradois-forez.com/

Source



Balades et randonnées en Pays d'Ambert