

# Roc du Guet

Thiers Dore et Montagne



Point de vue (Maison du Tourisme Sébastien Giraud)



## Infos pratiques

Pratique : Pédestre

Durée : 3 h 15

Longueur : 10.8 km

Dénivelé positif : 332 m

Difficulté : Moyen


Type : Boucle

Accessibilité : VTT

# Itinéraire

**Départ** : Groupe scolaire de Chabreloche

**Arrivée** : Groupe scolaire de Chabreloche

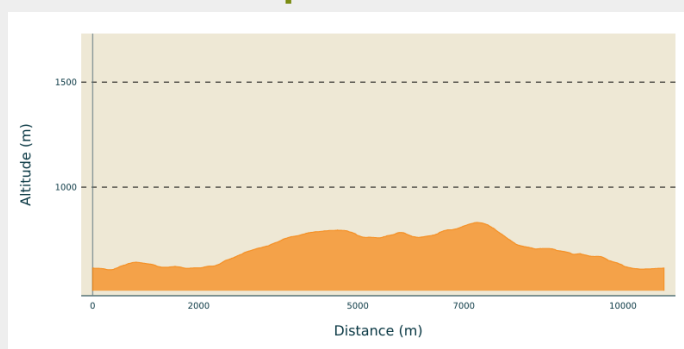
**Balisage** : — Balisage Jaune (PR)   
PDIPR

**Communes** : 1. Chabreloche

2. Celles-sur-Durolle

3. Viscomtat

## Profil altimétrique



Altitude min 607 m Altitude max 832 m

Départ depuis le parking du Groupe Scolaire de Chabreloche, emprunter la route à gauche. Passer le passage à niveau et continuer sur la route en face. Au carrefour en T, tourner à droite. Après la première maison, bifurquer à gauche pour passer dans un tunnel et traverser l'autoroute.

(1) A la sortie du tunnel, emprunter le chemin qui monte à droite. Continuer jusqu'à la route goudronnée que l'on emprunte à gauche jusqu'au village de Montsude. Dans le village, tourner sur la première route goudronnée qui descend à droite. Au croisement, tourner à droite derrière une mare en direction de Lachaix.

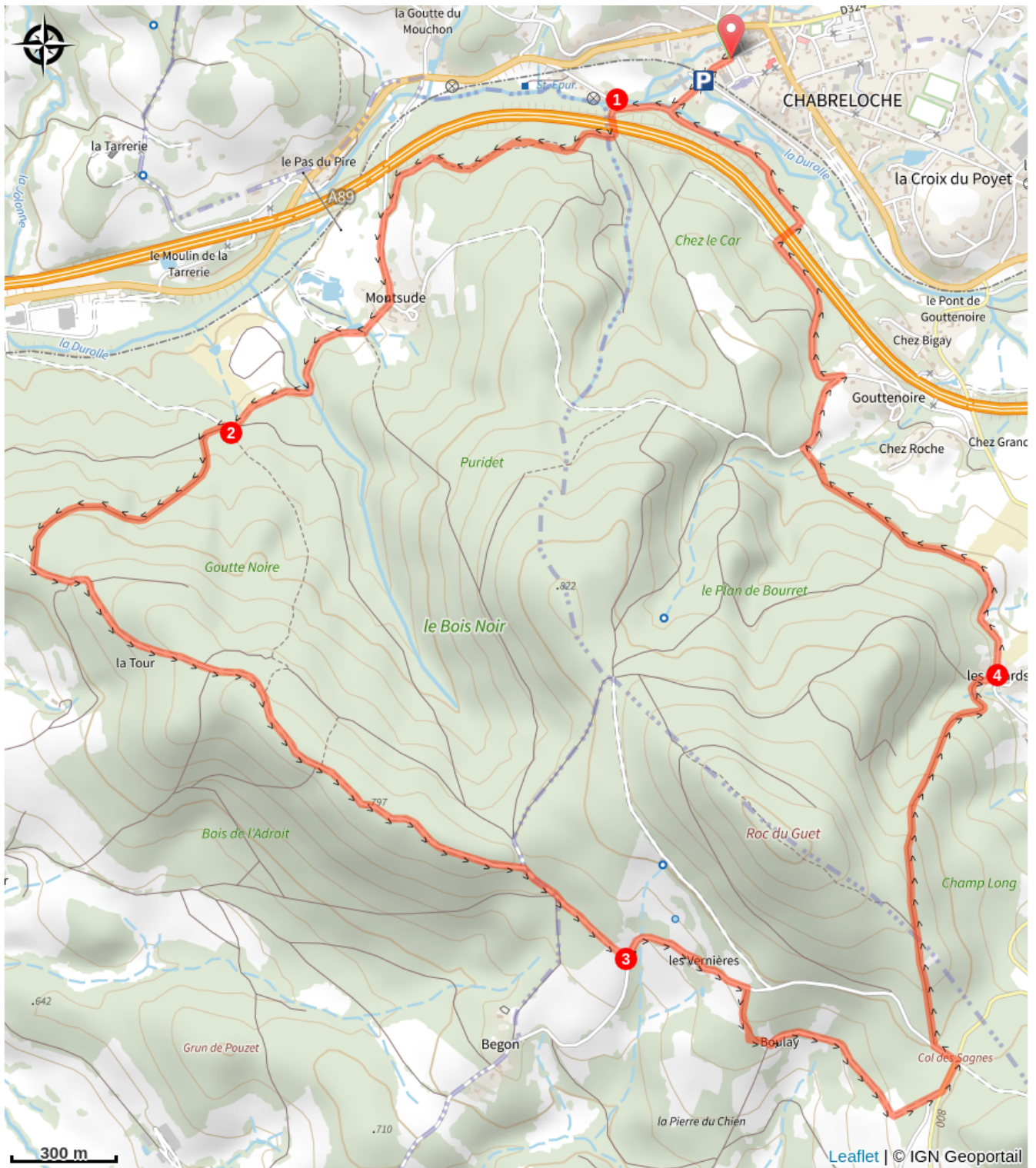
(2) A la fourche, continuer tout droit. 30 m plus loin, à la seconde fourche, prendre à gauche un chemin qui monte en forêt. Au carrefour, bifurquer à gauche et continuer de monter. Passer à hauteur des ruines d'une ancienne maison fortifiée (**la Tour**). Continuer toujours tout droit sur un bon kilomètre. Au carrefour suivant, prendre à droite pour rejoindre la route.

(3) L'emprunter à gauche et traverser le hameau des Vernières. Tourner sur le premier chemin à droite pour rejoindre le hameau de Boulay. Du hameau, poursuivre par le chemin à gauche jusqu'à la route que l'on va prendre à gauche jusqu'au col des Sagnes.

(4) Au col, bifurquer à gauche sur une petite route, la suivre sur 50 m puis tourner à droite sur un chemin forestier. En haut de ce chemin, au carrefour en T (**hors PR possibilité, 600 mètres après le point 6, de monter au Roc du Guet**), continuer en face jusqu'au hameau des Issards.

(5) Dans le hameau, prendre à gauche un chemin en sous-bois, le suivre pendant un kilomètre. A un carrefour en T, prendre à droite jusqu'à la route goudronnée. L'emprunter à gauche pour passer dans le tunnel sous l'autoroute. A la sortie du tunnel, continuer sur la route à gauche. Tourner ensuite sur la première route goudronnée à droite pour rejoindre le parking.

# Sur votre chemin...



# Toutes les infos pratiques

## Comment venir ?

Parking conseillé

Parking de l'ensemble scolaire

## Accessibilité

---



## Lieux de renseignement

### MAISON DU TOURISME DU LIVRADOIS-FOREZ

Maison du Parc, 63880 Saint-Gervais-  
sous-Meymont

Tel : 04 73 80 64 48

<https://www.auvergne-livradois-forez.com/>



## Source



Balades et randonnées en Montagne Thiernoise