


Le Château de Mauzun

Billom Communauté



Vue sur le chateau de Mauzun (Maison du Tourisme Sébastien Giraud)



Sur des terres peuplées depuis la Préhistoire, le château de Mauzun, ancienne résidence des évêques de Clermont, surveille fermes et hameaux dispersés par la pauvreté du sol.

Infos pratiques

Pratique : Pédestre

Durée : 2 h 30

Longueur : 8.9 km

Dénivelé positif : 231 m

Difficulté : Facile


Type : Boucle

Accessibilité : VTT

Itinéraire

Départ : Place des Grolles, Mauzun

Arrivée : Place des Grolles, Mauzun

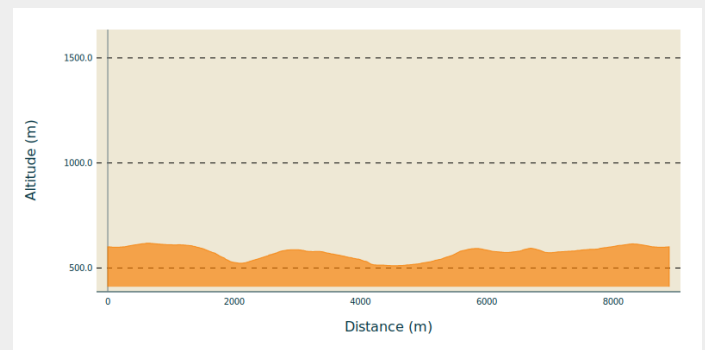
Balisage : — Balisage Jaune (PR) 
PDIPR

Communes : 1. Mauzun

2. Fayet-le-Château

3. Estandeuil

Profil altimétrique



Altitude min 511 m Altitude max 618 m

De la place des Grolles, descendre vers la halle couverte, la longer à droite puis, juste après, tourner à gauche pour passer devant la bascule et continuer tout droit.

(1) A la sortie du bourg de Mauzun et juste avant le hameau de Micolerie, quitter la route pour prendre un chemin bordé de chênes à gauche. A l'intersection, prendre tout droit le chemin qui longe le mur d'enceinte d'une propriété jusqu'à la D 997.

(2) A la D 997, (**attention, circulation rapide**) tourner à gauche et, 50 m plus loin, emprunter la petite route goudronnée à droite (**direction le Cha bagnal**). Passer à droite de la croix du Chabagnol et pour - suivre en face sur le chemin de terre.

(3) A la D 338, la traverser et prendre le chemin herbeux qui descend en face.

(4) Couper de nouveau la D 338 et emprunter le chemin qui s'élève sous les pins en face jusqu'au hameau des Plats (**vue à gauche sur la chaîne des Puys, le massif du Sancy, les monts du Livradois, la Limagne, la Comté, Clermont- Ferrand et le château de Mauzun**), puis descendre à droite sur le chemin goudronné (**vue sur les monts du Forez légèrement sur la gauche**). Au carrefour en « T », bifurquer sur la route à droite (direction Estandeuil). Traverser le hameau de Fénérol et continuer tout droit.

(5) A l'église d'Estandeuil, tourner à droite pour passer devant la mairie puis, traverser la route dans le virage et emprunter le chemin goudronné à gauche en direction de la Palle. A la fourche, quitter la route et prendre le chemin empierré juste en face. A la patte d'oie, laisser le chemin de gauche et continuer sur le chemin principal qui s'élève lentement à droite jusqu'à Champ Redon. Traverser Champ Redon (**vue sur le bourg d'Estandeuil et la tour en ruine de la Rochette**) par la route pour rejoindre la D 7.

(6) A la D 7 (**vue sur le château de Mauzun**), la suivre à gauche et prendre le premier chemin herbeux en lisière de forêt à droite juste après la borne à incendie. A la route, tourner à gauche pour longer l'étang.

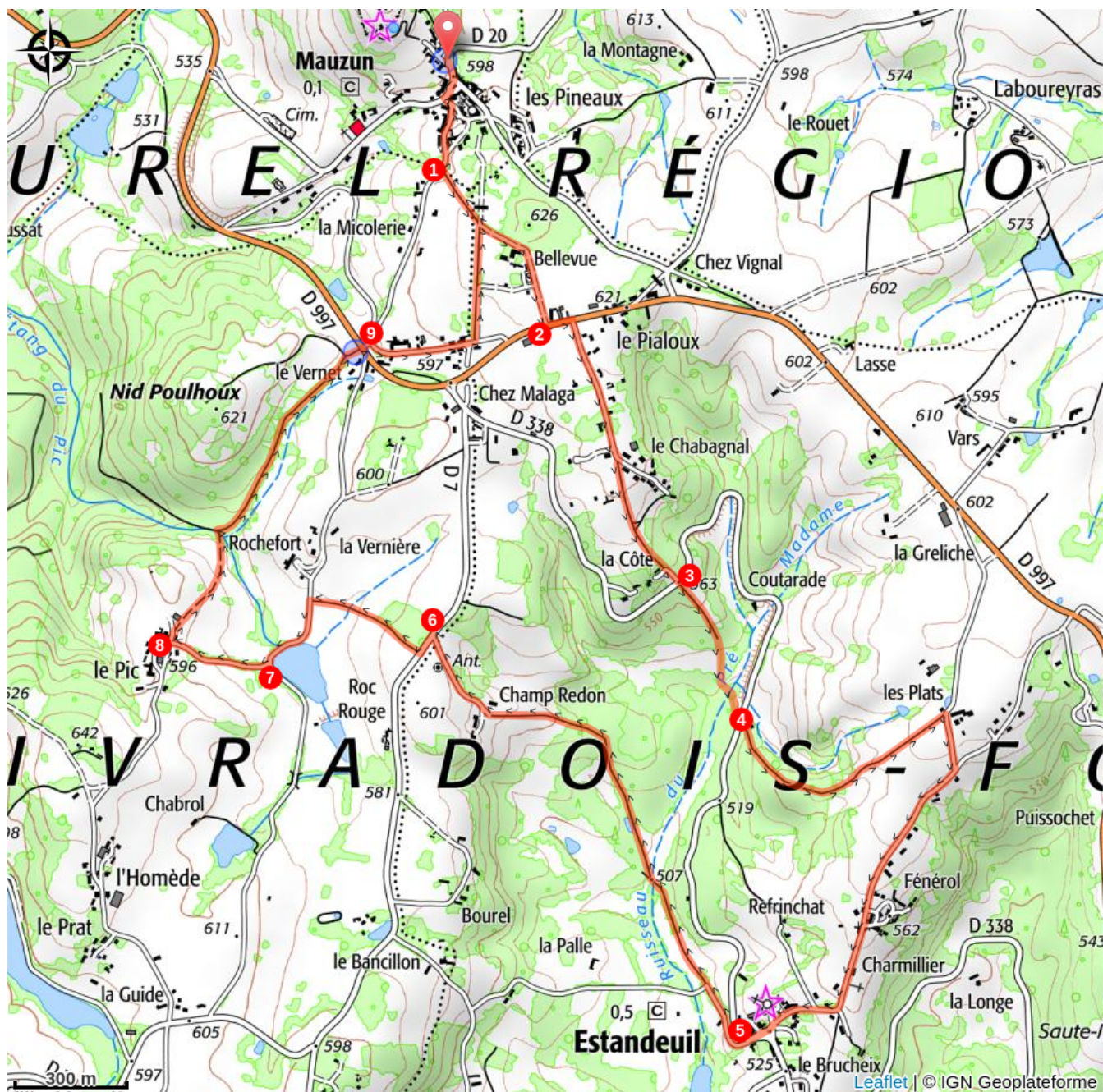
(7) Au bout de l'étang, à la fourche, continuer à monter à droite sur la route jusqu'au

hameau du Pic.

(8) A l'entrée du hameau du Pic, au niveau du four banal rénové, tourner à droite pour longer la première maison et emprunter le chemin herbeux passant entre deux clôtures (**vue sur le château de Mauzun légèrement sur la gauche**). Continuer sur ce même chemin, passer le ruisseau de l'étang du Pic puis monter en face sur un chemin herbeux et humide jusqu'à la D 997.

(9) La traverser (**attention, prudence mauvaise visibilité**). A l'entrée du hameau du Vernet, prendre la petite route goudronnée à droite (**ignorer la route qui va au hameau de la Micolerie**). Traverser le hameau du Vernet et, à la sortie, tourner à gauche sur un beau chemin herbeux pour longer le mur d'enceinte de la propriété de Bellevue. Au bout du chemin, à la grille du château, tourner à gauche pour rejoindre Mauzun et la place des Grolles par le même itinéraire qu'à l'aller

Sur votre chemin...



Toutes les infos pratiques

Accessibilité



i Lieux de renseignement

MAISON DU TOURISME DU LIVRADOIS-FOREZ

Maison du Parc, 63880 Saint-Gervais-
sous-Meymont

Tel : 04 73 80 64 48

<https://www.auvergne-livradois-forez.com/>



Source



Balades et randonnées en Pays de Billom