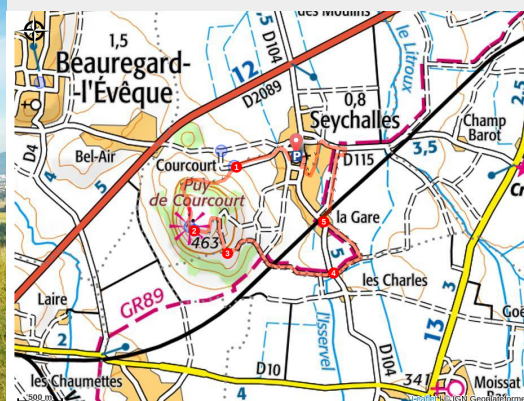


La tour de Courcourt

Entre Dore et Allier



La tour de Courcourt (© Denis Grudet/CC Entre Dore et Allier)



L'un des plus beaux points de vue de ce topoguide. De la tour de Courcourt par temps clair, tous les massifs auvergnats, les châteaux et la Limagne s'offrent à vous.

Tour de Courcourt

Au départ du village de Seychalles, en suivant un chemin qui longe jardins, vergers et vignes, on accède au sommet d'une butte qui culmine à 463 m, c'est la butte de Courcourt. On y découvre un vaste panorama, des champs géométriques à perte de vue, la grande plaine de la Limagne, avec à l'Est son point culminant, Pierre-sur-Haute, Thiers et les Bois Noirs, puis le regard redescend sur

Infos pratiques

Pratique : Pédestre

Durée : 2 h 15

Longueur : 7.8 km

Dénivelé positif : 142 m

Difficulté : Moyen

Type : Boucle

Thématiques : Incontournables


Accessibilité : VTT

Ravel, le Petit et le Grand Turluron de Billom. À l'Ouest, c'est la chaîne des Puys, fermant l'horizon, et plus près, Beauregard l'Evêque.

Itinéraire

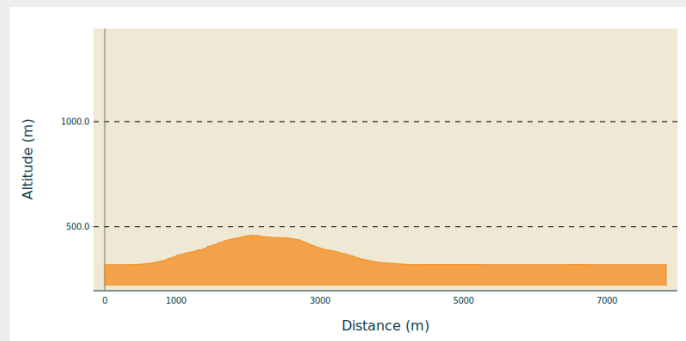
Départ : Place de l'église, Seychalles

Arrivée : Place de l'église, Seychalles

Balisage : — Balisage Jaune (PR) 
PDIPR

Communes : 1. Seychalles
2. Moissat

Profil altimétrique



Altitude min 319 m Altitude max 459 m

Départ : Sur le parking de la place de l'église et face au panneau de départ, prendre la rue « sous le fort » par la gauche. Faire 100 m environ et tourner sur la rue de droite. Au niveau du Square, tourner sur le chemin de gauche en direction du cimetière.

1. Monter la première à gauche. À la patte d'oie, poursuivre à droite sur le chemin principal et longer le bois. Rejoindre alors la tour de Courcourt (**tables d'orientation - vue panoramique sur la chaîne des Puys, le massif du Sancy, les monts du Forez et du Livradois, la plaine de la Limagne, Clermont-Ferrand, Billom, Thiers, Beauregard l'Evêque, Pont du Château et Riom ainsi que les châteaux de Mauzun et Ravel...**).

2. Dépasser la tour (**pupitre explicatif**) et poursuivre sur le chemin principal. Près de la zone boisée, tourner à droite. Au carrefour, 100 m plus loin, tourner de nouveau à droite.

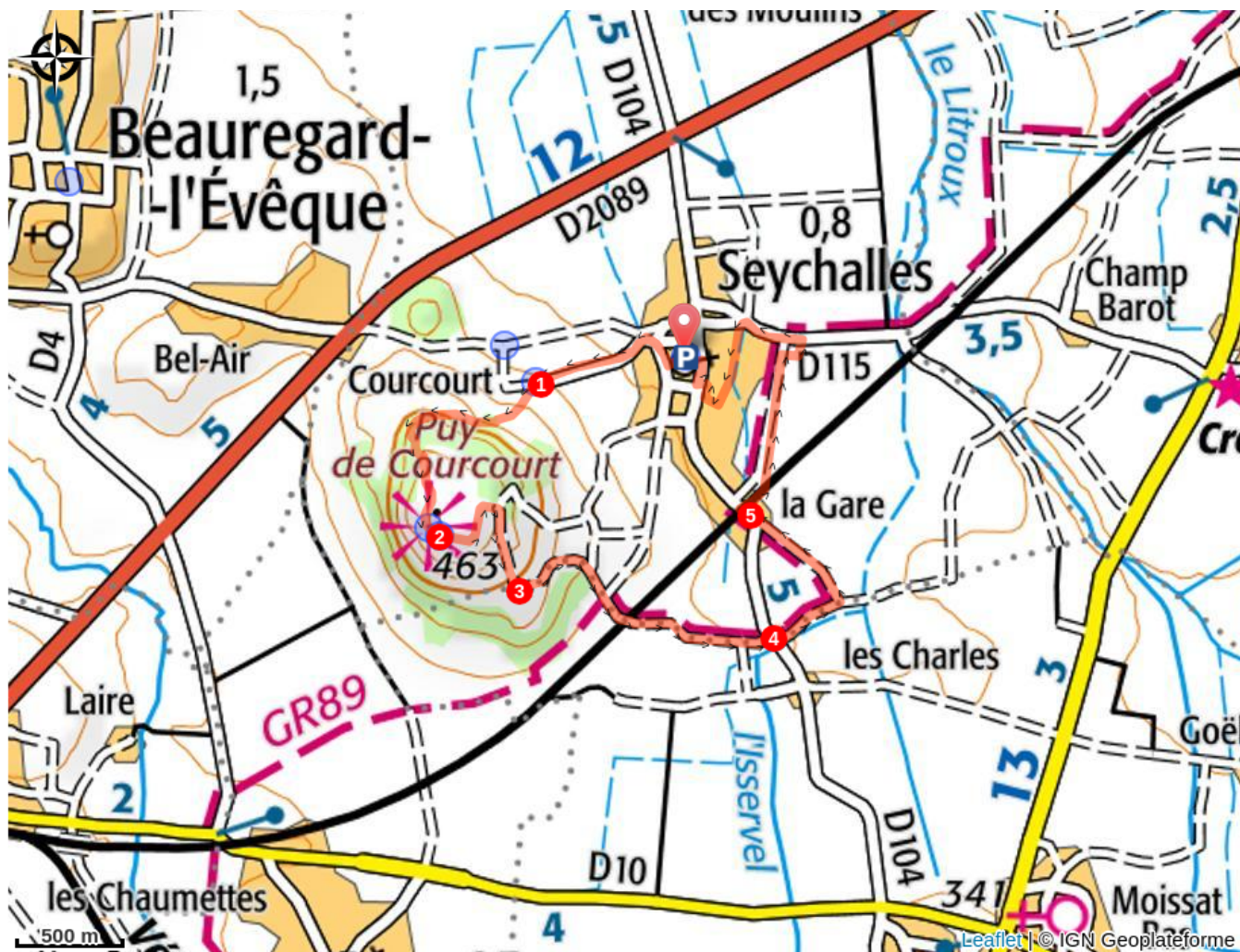
3. Au carrefour en « T », dans la descente, prendre à gauche et laisser deux chemins sur votre gauche (**raccourci possible : prendre le deuxième chemin sur la gauche et descendre jusqu'à Seychalles**). Descendre jusqu'au pont SNCF ; le franchir et passer devant le domaine de Châteauneuf ; continuer jusqu'à la route.

4. Tourner à droite sur la D104 puis tourner tout de suite à gauche sur le premier chemin. À l'intersection suivante, bifurquer à gauche et rejoindre un passage à niveau.

5. Le franchir puis prendre tout de suite à droite un bon chemin ; continuer jusqu'à la route. Prendre celle-ci à gauche pour longer le terrain multisports. À la fourche, emprunter la route de gauche, puis immédiatement un chemin à gauche. À l'intersection suivante, tourner

à droite. Entrer alors dans Seychalles et rejoindre le parking de l'église.

Sur votre chemin...



Toutes les infos pratiques

Comment venir ?

Parking conseillé

Parking de la place de l'Eglise

Accessibilité



Lieux de renseignement

MAISON DU TOURISME DU LIVRADOIS-FOREZ

Maison du Parc, 63880 Saint-Gervais-
sous-Meymont

Tel : 04 73 80 64 48

<https://www.auvergne-livradois-forez.com/>



Source



Balades et randonnées Entre Dore et Allier