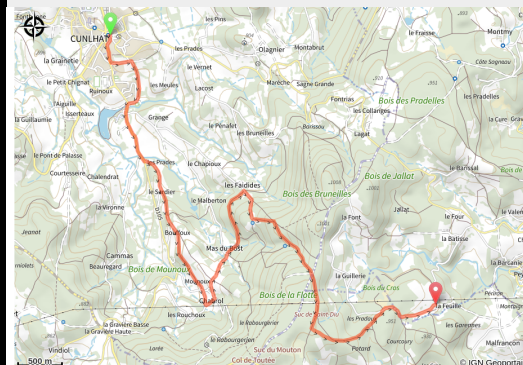


Étape 14 : Cunlhat - La Feuille

Ambert Livradois-Forez - Cunlhat



Infos pratiques

Pratique : Pédestre

Durée : 2 h 36

Longueur : 9.4 km

Dénivelé positif : 382 m

Difficulté : Difficile

Type : Itinérance

Itinéraire

Départ : Cunlhat

Arrivée : La Feuille

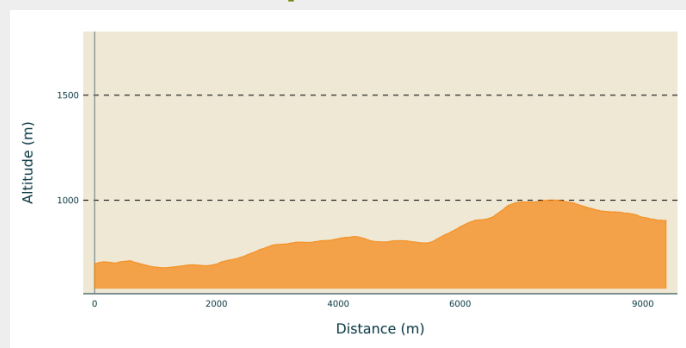
Balisage :  Balisage Tour de Pays

Communes : 1. Cunlhat

2. La Chapelle-Agnon

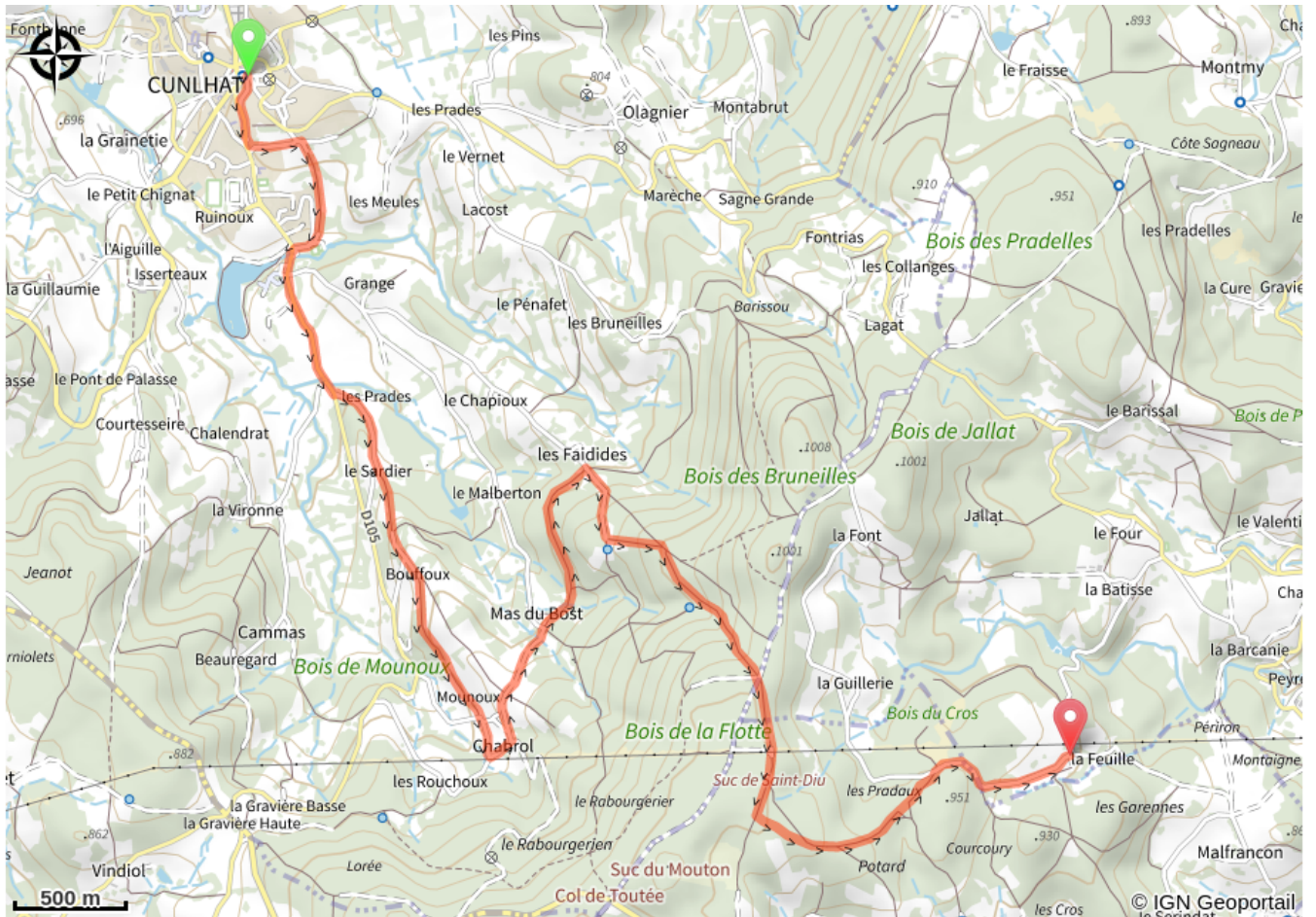
3. Saint-Amant-Roche-Savine

Profil altimétrique



Altitude min 679 m Altitude max 1001 m

Sur votre chemin...



Toutes les infos pratiques

Lieux de renseignement

MAISON DU TOURISME DU LIVRADOIS-FOREZ

Maison du Parc, 63880 Saint-Gervais-
sous-Meymont

Tel : +33 (0)4 73 95 76 19

<https://www.vacances-livradois-forez.com/>

