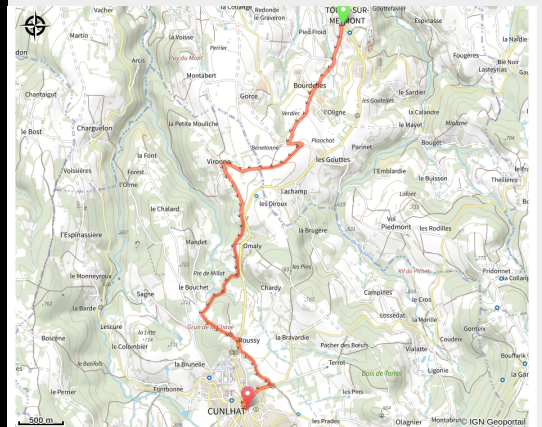


Étape 13 : Tours-sur-Meymont - Cunlhat

Ambert Livradois-Forez - Tours-sur-Meymont



Infos pratiques

Pratique : Pédestre

Durée : 2 h

Longueur : 6.9 km

Dénivelé positif : 193 m

Difficulté : Très facile

Type : Itinérance

Itinéraire

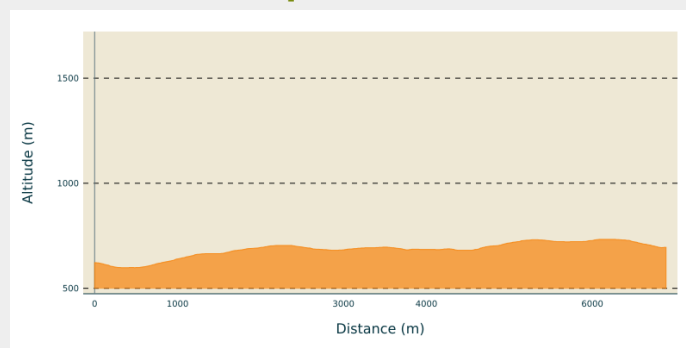
Départ : Tours-sur-Meymont

Arrivée : Cunlhat

Balisage :  Balisage Tour de Pays

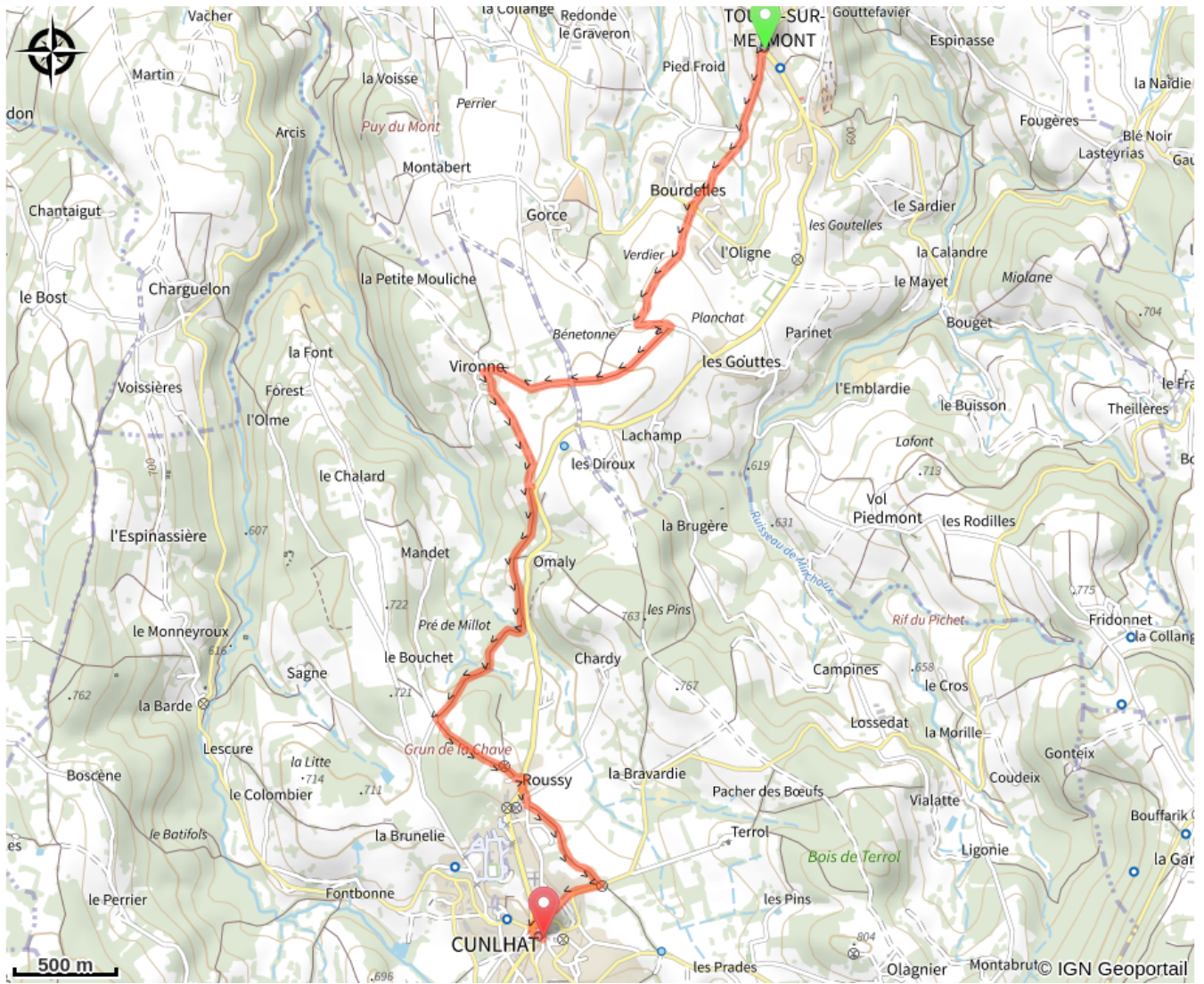
Communes : 1. Tours-sur-Meymont
2. Cunlhat

Profil altimétrique



Altitude min 598 m Altitude max 733 m

Sur votre chemin...



Toutes les infos pratiques

Lieux de renseignement

MAISON DU TOURISME DU LIVRADOIS-FOREZ

Maison du Parc, 63880 Saint-Gervais-
sous-Meymont

Tel : +33 (0)4 73 95 76 19

<https://www.vacances-livradois-forez.com/>

