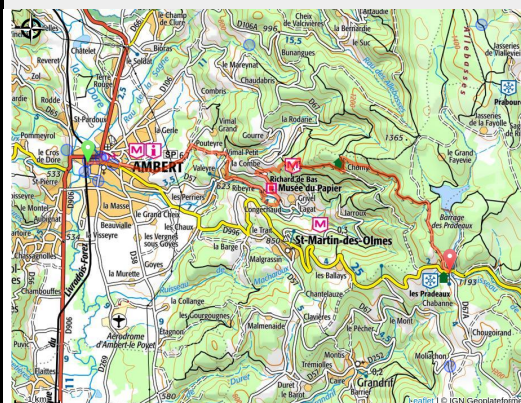


Ambert - Col des Pradeaux

Ambert Livradois-Forez



Infos pratiques

Pratique : Pédestre

Durée : 6 h 30

Longueur : 14,9 km

Dénivelé positif : 858 m

Difficulté : Difficile

Type : Itinérance

Itinéraire

Départ : Ambert

Arrivée : Col des Pradeaux

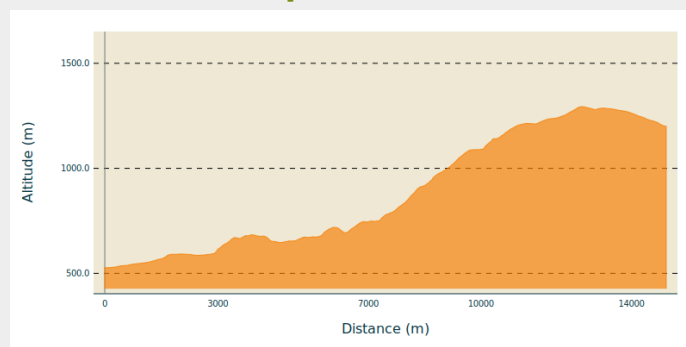
Balisage :  Balisage Tour de Pays

Communes : 1. Ambert

2. Saint-Martin-des-Olmes

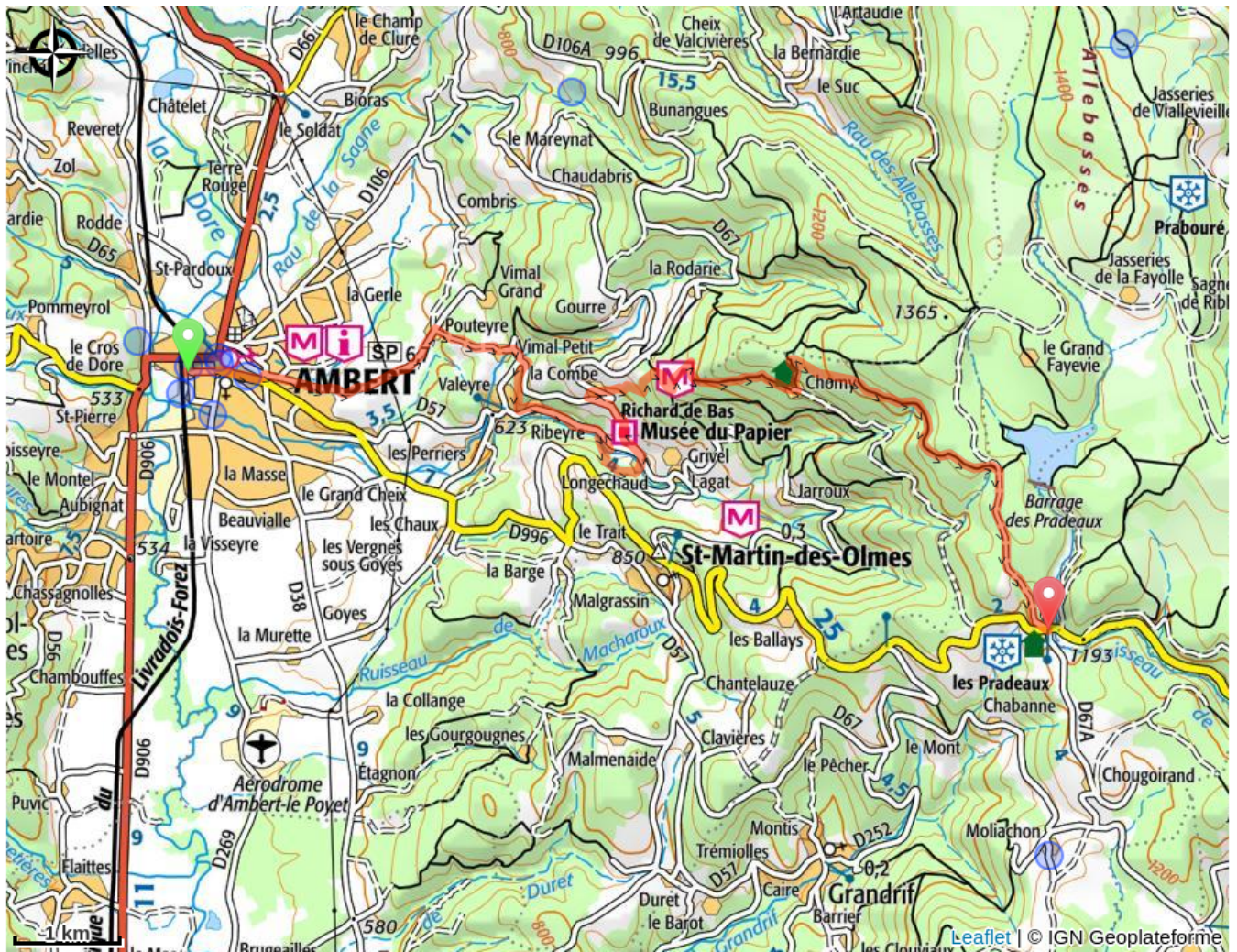
3. Grandrif

Profil altimétrique



Altitude min 527 m Altitude max 1294 m

Sur votre chemin...



Toutes les infos pratiques

Lieux de renseignement

MAISON DU TOURISME DU LIVRADOIS-FOREZ

Maison du Parc, 63880 Saint-Gervais-
sous-Meymont

Tel : 04 73 80 64 48

<https://www.auvergne-livradois-forez.com/>

